

BAD  **ÖRISHOFEN**

KNEIPP UND THERMAL IM ALLGÄU

Freizeitangebote von A-Z

Radeln, Wandern, Sport



**Tipps und Vorschläge
für den aktiven Aufenthalt
zu jeder Jahreszeit**

INHALTSÜBERSICHT

■ Historischer Spaziergang	4
■ Nordic Walking	6
■ Terrainkurwege	10
■ Wandervorschläge	16
Kartenmaterial	25
■ Radwandertipps	26
Radverleihstellen	43/44
■ Kneippanlagen	45
■ Sport- und Freizeitangebote von A-Z	49
■ Angebote der Kurverwaltung	77



Weitere Informationen:

Touristinformation
Im Kurhaus-Pavillon,
Hauptstraße 16
86825 Bad Wörishofen

Telefon: +49(0)8247 993355
Fax: +49(0)8247 993359

www.bad-woerishofen.de
info@bad-woerishofen.de

Sehr verehrte Gäste unseres Heilbades!

Kennen Sie schon unsere herrliche Umgebung oder unsere vielfältigen Freizeitangebote?

Mit dieser kleinen Broschüre möchten wir Ihnen anbieten, Ihren Aufenthalt bei uns noch facettenreicher zu gestalten.

Ob Sie **spazieren gehen** oder **wandern**, das **Rad** für kleinere oder größere Touren nutzen, sich auf unseren **Terrainkurwegen** mit Kontrolle der Pulsfrequenz bewegen oder den neuen Trend **Nordic Walking** probieren wollen, all dies gehört bei uns zum Standard. Dazu bieten wir Ihnen ein 250 km langes Netz an Wegen und verkehrsarmen Straßen, deren Beschilderungen Sie immer wieder in die Kneippstadt zurückführen. Und Sie tun aktiv etwas für Ihre Gesundheit, ganz im Sinne des Kneippschen Naturheilverfahrens. Damit lösen Sie sich von Ihren Alltagsproblemen und können neue Kräfte sammeln, ohne Überanstrengungen und individuell dosiert für jede Altersgruppe.

Natürlich bietet unser Kneippheilbad auch eine Vielzahl an Sport- und Freizeitmöglichkeiten. Von **A** wie **Aerobic** über **G** wie **Golf** bis **W** wie **Wanderaktionen** sind fast alle Sportarten bei uns vertreten. Überall können Sie sich unseren Gruppen und Vereinen anschließen und sind herzlich willkommen.

Wir wünschen Ihnen einen erholsamen Aufenthalt, viel Spaß und Freude beim Wandern oder den sportlichen Aktivitäten. Für Ihre Anregungen und Verbesserungsvorschläge zu dieser Broschüre haben wir stets ein offenes Ohr.

***Ihr Service-Team
der Kurverwaltung***

Ein kleiner Hinweis:

Alle unsere Vorschläge für Wanderungen, Radausflüge, Nordic Walking oder die Terrainkurwege finden Sie kartographisch aufbereitet in unserer Rad- und Wanderkarte, die Sie an der Touristinformation zum Preis von 5,40 € erwerben können (weitere Informationen S. 25).

HISTORISCHER SPAZIERGANG

Auf Kneipps Spuren durch Bad Wörishofen (dt./engl.)

1 Kurhaus/Touristinformation

2 Pfarrhof Hier wohnte Sebastian Kneipp ab 1881 (siehe Erinnerungstafel). Im Garten befand sich die Waschküche, in der Kneipp seine Güsse mit der Gießkanne verabreichte.

3 St.-Justina-Kirche Sie wurde 1243 zum ersten Mal erwähnt und 1881, nachdem Kneipp die Pfarrei übernahm, renoviert. Der Turm ist mit seinen 700 Jahren das wohl älteste Bauwerk der Stadt. Im 1932 angebauten Teil ist Kneipp als Priester und Heiler dargestellt. An der nördlichen Außenmauer erinnert eine Gedenkplatte an den großen Förderer und Freund Kneipps, den Prälaten und Professor Mathias Merkle.

4 Dominikanerinnen-Kloster Auf die Bitte der Klosterfrauen an den Bischof in Augsburg wurde Sebastian Kneipp 1855 Spiritual und Beichtvater des Klosters. Hier lebte er 42 Jahre und bewirtschaftete den klösterlichen Musterbetrieb mit viel Erfolg. Er perfektionierte seine ganzheitliche Gesundheitslehre und legte das Fundament der 5 Elemente. In der wunderschönen, vom Bregenzer Barockbaumeister Franz Beer erbauten Klosterkirche können Sie die herrlichen Stukkaturen und Deckengemälde der berühmten Brüder Dominikus und Johann Baptist Zimmermann bewundern.

5 Seb.-Kneipp-Museum Interessante Erinnerungsstücke und Originale aus Kneipps Leben und Darstellung seiner Lehre.



An diesem Zeichen erkennen Sie die im Plan beschrifteten Punkte.

IHR MOB

Die Stadt Bad Wörishofen bietet Ihnen auch über Ihr Mobiltelefon. Wählen Sie die gewünschte Kennziffer.

01 Kurhaus-Touristinformation	07
02 Pfarrhof	08
03 St.-Justina-Kirche	09
04 Dominikanerinnen-Kloster	10
05 Sebastian-Kneipp-Museum	11
06 Kneipp-Grabkapelle	12

Dieser Service ist ein exklusives und kostenloses Angebot der Stadt Bad Wörishofen. Sie zahlen lediglich Verbindungsgebühren von Ihrem Handy ins deutsche Mobilfunknetz, wobei die Wortbeiträge ca. 2 bis 3 Minuten betragen. Es gibt keinerlei zusätzliche Kosten. Garantie



Der Gesundheitssport für jedermann

Bewegung ist die Voraussetzung für gesunde Lebensführung, für körperliche und geistige Belastbarkeit und für seelisches Wohlbefinden.

Diese neue Bewegungsform verbindet aktives Gehen mit speziellen Stöcken, die den gesamten Oberkörper in die Bewegung einbezieht. Dadurch wird ein schonendes, aber trotzdem wirkungsvolles Ganzkörpertraining ermöglicht. Es ist die ideale Outdoorsportart für jede Jahreszeit, die sich jeder zunutze machen kann, unabhängig von Alter, Geschlecht, sportlicher Vorbildung oder örtlichen Begebenheiten und wirkt sich positiv auf den gesamten Organismus und damit auf den Gesundheitszustand aus.

Für Nordic Walking sprechen viele Argumente: Es ist sanft und gelenkschonend, entlastet Knie und Rücken, regt das Herz-Kreislauf-System an, löst Muskelverspannungen im Schulter- und Nackenbereich, strafft die Muskulatur, schult die Kondition, erhält die Geschmeidigkeit der Gelenke sowie die Knochendichte und wirkt Osteoporose entgegen. Außerdem baut es Stress ab, mobilisiert neue Lebensenergien und macht einfach Spaß durch den Aufenthalt in der freien Natur.

Optimale Technik führt zum Erfolg

Nordic Walking ist einfach zu erlernen, auch für ältere Menschen und Ungeübte – der richtige Bewegungsablauf und Rhythmus macht allerdings die Effektivität aus.

Die Bewegungsausführung erfolgt, wie beim Skilanglauf, oder auch beim normalen Gehen, diagonal, Oberkörper und Hüfte schwingen gleichmäßig und harmonisch in entgegengesetzter Richtung, wodurch die Hüftmuskulatur aktiv trainiert wird.

Erklärung Schwierigkeitsgrad:

1 = leichtester Weg, 3= maximaler Schwierigkeitsgrad

Hinweis:

Die Nordic-Walking-Parcours sind in der Freizeitkarte eingezeichnet. Diese Karte können Sie bei der Touristinformation zum Preis von € 2,70 erwerben.

Parcours Nr. 1



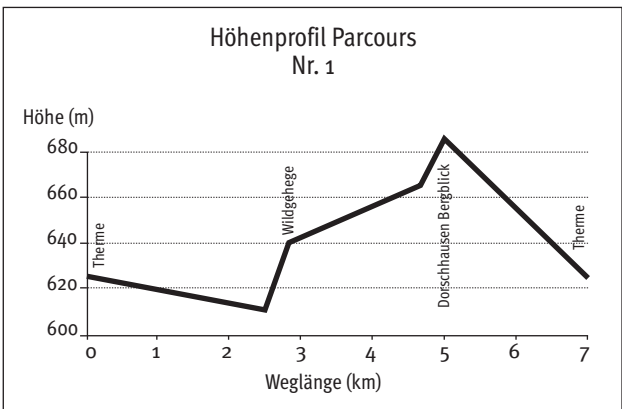
Beginn/Ende: Parkplatz an der Therme
Bad Wörishofen

Streckenverlauf:

Parkplatz Therme Bad Wörishofen – Fuß- und Radweg nach Kirchdorf, vorbei am Sportplatz (Kneippanlage) – Fuß- und Radweg nach Dorschhausen, am Haldenbach entlang – Wildgehege – durch Dorschhausen – Bergblick – Feldkreuz Ambos – Tannenbichl – Therme Bad Wörishofen

Gesamtlänge: 7.000 m

Schwierigkeitsgrad 3



Parcours Nr. 2

Beginn/Ende: Parkplatz Stadionring

Nordic Walking
Parcours Nr. 2

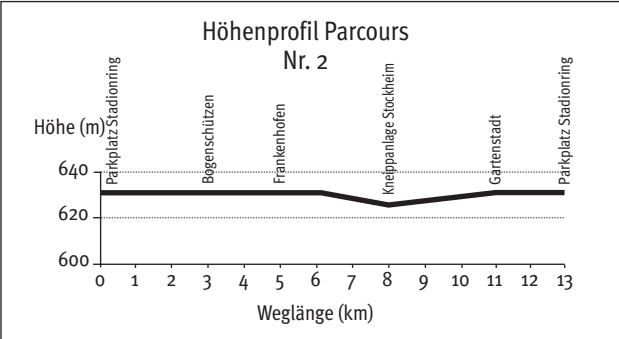


Streckenverlauf:

Parkplatz Stadionring – Ostpark – Wanderweg Richtung Schlingen – Oberes Hart – Modellflugplatz – Frankenhofen – Bingstetter Stausee – Rad-/Fußweg an der Wertach entlang nach Stockheim – Kneippanlage Stockheim – Gartenstadt – Ostpark – Parkplatz Stadionring

Gesamtlänge: 13.000 m

Schwierigkeitsgrad 1



Parcours Nr. 3

Beginn/Ende: Haus „Zum Gugger“,
Bachstr. 16

Nordic Walking
Parcours Nr. 3

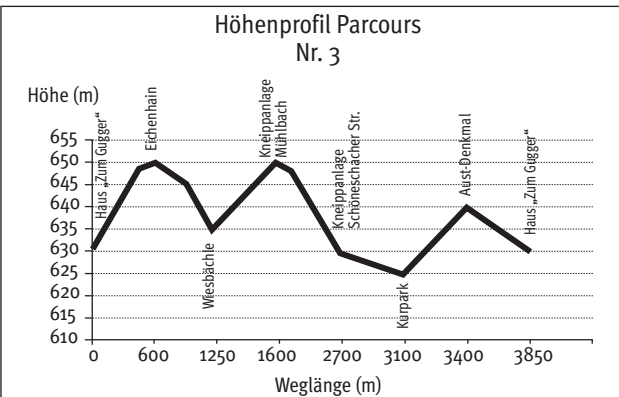


Streckenverlauf:

Haus „Zum Gugger“ (Bachstr. 16) – Obere Mühlstr. – Eichenhain – Wiesbächle – Kneippanlage Hartenthaler Str. – Heuweg – Kneippanlage Schöneschacher Str. – Kurpark – Hermann-Aust-Str. (Brunnen) – Haus „Zum Gugger“

Gesamtlänge: 3.850 m

Schwierigkeitsgrad 2





Kunst- und Kulturhaus: Haus „Zum Gugger“

Folgende Anbieter führen Nordic-Walking-Kurse und -Treffs durch:

TSV Bad Wörishofen

Von ca. Ende April bis ca. Ende Oktober (nicht bei Regen und an Feiertagen) jeden Montag (Start: 15.00 Uhr, Treffpunkt: großer öffentlicher Parkplatz hinter Café Schwermer) und jeden Donnerstag (Start: 19.00 Uhr, Treffpunkt: Parkplatz am Trimm-Dich-Pfad), Dauer: ca. 75 Minuten, Gebühr: 2,- € p. Pers., Leihgebühr für Stöcke 1,- €.

Auskunft: Herr Kolar, Tel. 08247 90026

Brigitte Schienle, Tel. 08241 911493, Mobil 0174 6391067
Straßäcker 7, 86860 Jengen

Christian Jörg, Nordic-Walking-Trainer,
Mobil 0176 61506483

In Zusammenarbeit mit dem Institut für Balneologie und medizinische Klimatologie der Universität München (LMU) haben wir für Sie diese Terrainkurwege entwickelt. Unter Terrainkur versteht man ein dosiertes Kreislauftraining auf eigens dafür vermessenen und bezeichneten Wegen unter Einbeziehung des positiven heilkräftigen Klimas. Dabei werden folgende Größen berücksichtigt:

- die Gesamtlänge
- das Wegerelief (flache Stücke, Steigungen, Abstiege) und damit der Schwierigkeitsgrad des Weges
- die Höhenlage der Strecke
- die Geschwindigkeit und daraus resultierend der Arbeitsumsatz (Watt pro Kilogramm Körpergewicht) sowie der Gesamtumsatz (Kilokalorien pro Minute).

Zusätzlich kann Ihnen der Arzt eine bestimmte Pulsfrequenz zur Kontrolle auferlegen. Mit diesem dosierten Kreislauftraining im Wandergebiet unseres Heilbades runden wir für Sie das Angebot an gesunder Bewegungstherapie ab, die wiederum eine wichtige Komponente der Kneippbehandlung (neben Hydrotherapie, Ernährungstherapie, Phytotherapie und Ordnungstherapie) darstellt. In allen weiteren Fragen der Terrainkur berät Sie gerne Ihr Kurarzt. Die km-Angaben auf den Wegweisern geben jeweils die Gesamtstrecke des bezeichneten Terrainkurweges an.



Kurpark Bad Wörishofen

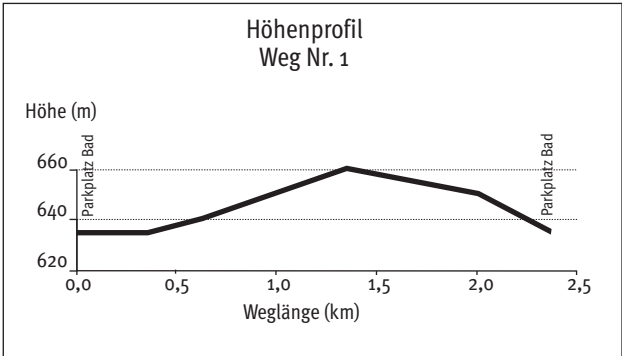
Terrainkurweg Nr. 1



Beginn/Ende: Parkplatz am Freibad,
Abzweigung Mindelheimer Straße (Freibadkasse 2)
Streckenverlauf:

Parkplatz am Freibad – Sonnenbüchl – Tannenbaum – Spitzwald – Druseidweg – Sonnenbüchl – Parkplatz am Freibad

Gesamtlänge: 2.350 m
Schwierigkeitsgrad 1



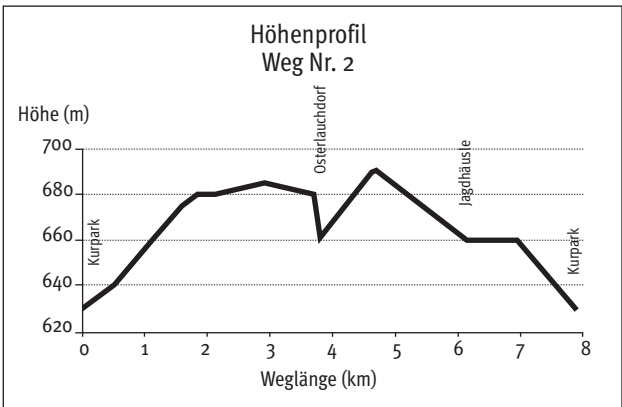
Terrainkurweg Nr. 2



Beginn/Ende: Parkplatz Mindelheimer Straße
Streckenverlauf:

Parkplatz Mindelheimer Straße – Schöneschacher Weg – Kurpark – Kneipp-Waldweg – Osterlauchdorf – Hinterhartenthal – Jagdhäusle – Kurpark – Schöneschacher Weg – Parkplatz Mindelheimer Straße

Gesamtlänge: 7.900 m
Schwierigkeitsgrad 5



Terrainkurweg Nr. 3

Terrainkurweg
Nr. 3



Beginn/Ende: Parkplatz Hartenthaler Straße,

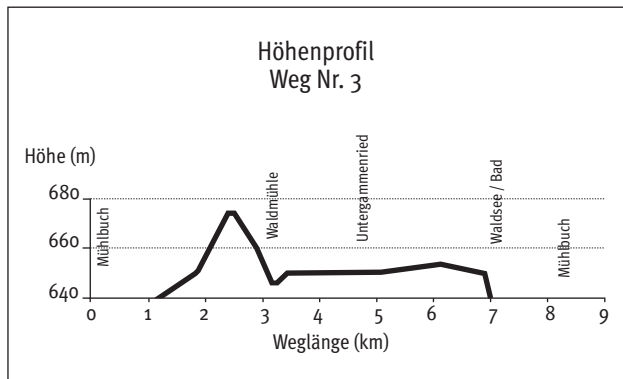
beim Café Schwermer

Streckenverlauf:

Parkplatz Hartenthaler Straße – Kneippanlage (Mühlbuch) –
Birkhau – Theile – Waldmühle – Schandweg bis zur
Abzweigung nach Untergammenried – Moosbergweg – Waldsee
– Kneippanlage (Mühlbuch) – Parkplatz Hartenthaler Straße

Gesamtlänge: 8.400 m

Schwierigkeitsgrad 4



Terrainkurweg Nr. 4

Terrainkurweg
Nr. 4



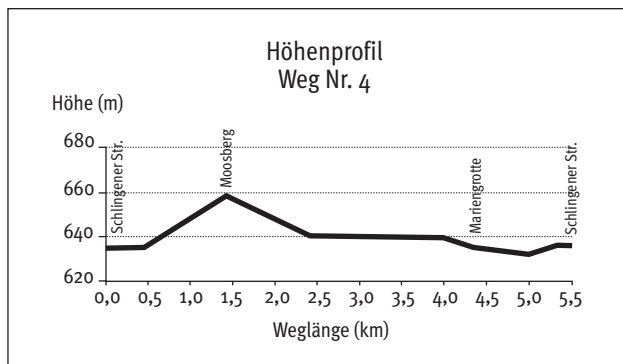
Beginn/Ende: Parkplatz Schlingener Straße

Streckenverlauf:

Parkplatz Schlingener Straße – Moosberg – Abzweigung
Mariengrotte – Hohlweg – Pestacker – Parkplatz
Schlingener Straße

Gesamtlänge: 5.500 m

Schwierigkeitsgrad 3



Terrainkurweg Nr. 5



Beginn/Ende: Parkplatz an der Wertachbrücke,
Stockheim

Streckenverlauf:

Parkplatz an der Wertachbrücke, Stockheim – Wörishofer See
– Kraftwerk – Wertach Ostseite – Bingstetter See – Parkplatz
an der Wertachbrücke, Stockheim

Gesamtlänge: 10.450 m

Schwierigkeitsgrad 6

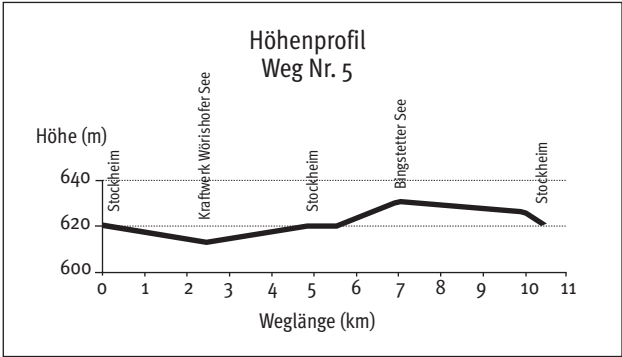


Tabelle 1: „Theoretische“ Schwierigkeitsgrade der 5 Terrainkurwege

	Terrainkurweg	Schwierigkeitsgrad
1	Sonnenbüchl–Tannenbaum–Spitzwald–Druseidweg–Sonnenbüchl	1
2	Kurpark–Osterlauchdorf–Hinterhartenthal–Jagdhäusle–Kurpark	5
3	Mühlbuch–Birkhau–Theile–Waldmühle–Untergammenried–Moosbergweg–Waldsee–Mühlbuch	4
4	Parkplatz Schlingener Straße – Moosberg – Abzweigung Mariengrotte – Hohlweg – Pestacker – Parkplatz Schlingener Straße	3
5	Stockheim–Wörishofer See–Kraftwerk-Wertach Ostseite–Bingstetter See–Stockheim	6

Erklärung:

„Theoretische“ Schwierigkeitsgrade der 6 Terrainkurwege.

1 = leichtester Weg; 7 = maximaler Schwierigkeitsgrad.

Errechnet aus mittlerem Grundumsatz und Weglänge.

Hinweis:

Die Terrainkurwege sind in der Freizeitkarte eingezeichnet, die Sie bei der Touristinformation zum Preis von 2,70 € erwerben können.

Tabelle 2: Energieaufwand und Gesamtlänge der Terrainkurwege

Terrainkurweg	Gesamtlänge (m)	Anstiegslänge (m)	Arbeitsumsatz (W/kg)	Gesamtumsatz (kcal/min)	Voraussichtliche Gehzeit (Minuten)	
					Anstieg	Gesamt
1 Sonnenbüchl–Tannenbaum–Spitzwald–Druseidweg–Sonnenbüchl	2.350	1.000	2,62	3,87	20	47
2 Kurpark–Osterlauchdorf–Hinterhartenthal–Jagdhäusle–Kurpark	7.900	3.500	2,61	3,86	70	158
3 Mühlbuch–Birkhau–Theile–Waldmühle–Untergammenried–Moosbergweg–Waldsee Mühlbuch	8.400	2.650	2,35	3,60	53	168
4 Parkplatz Schlingener Straße – Moosberg – Abzweigung Mariengrotte – Hohlweg – Pestacker – Parkplatz Schlingener Straße	5.500	1.600	2,50	3,75	32	110
5 Stockheim–Wörishofer See–Kraftwerk–Wertach Ostseite–Bingstetter See–Stockheim	10.450	4.000	2,00	3,23	80	209

Erklärung:

Gesamtlänge und Anstiegslänge der einzelnen Terrainkurwege, Arbeitsumsatz (W/kg) und Gesamtumsatz (kcal/min) auf den Steigungstrecken sowie die voraussichtlichen Gehzeiten für die konstante Gehgeschwindigkeit von 3 km/h.

Für Personen mit einem mittleren Gewicht von 72 kg. Errechnet nach SCHUH (1984) aus Gehgeschwindigkeit und Steigung.

Der Arbeitsumsatz für die ebenen Streckenabschnitte beträgt jeweils 1,9 W/kg, der Gesamtumsatz 3,1 kcal/min.



Ganzjährig werden von uns geführte Wanderungen durchgeführt (siehe Sport und Freizeitangebote A–Z, Seite 75).

Hinweis für die km-Angaben auf den Rad- und Wanderwegschildern: Die Streckenangaben sind stets gemessen bis zum Steinbrunnen am Kurhaus und jeweils zum Zentrum des angegebenen Zieles (z.B. bei Ortschaften die Kirche etc.)



Mit offenen Augen wandern und die Natur erleben – duftende Pflanzenvielfalt unterwegs.

Unsere ausgesuchten Wanderstrecken:

Nr.	Wanderstrecken	Seite
1	Dorschhausen – Katzenhirn – St. Anna	17
2	Eichwald	17
3	Gammenried	17
4	Hartenthal	17
5	Kneipp-Waldweg	18
6	Kneipp-Wanderweg von Bad Wörishofen nach Bad Grönenbach	19
7	Kurpark	20
8	Moosberg-Rundweg	20
9	Osterlauchdorf – Hartenthal	20
10	Schlingen – Frankenhofen – Ostpark	21
11	Schöneschach und Altensteig	21
12	Stockheim	21
13	Tannenbaum – Sonnenbüchl – Zillertal	22
14	„Versunkenes Schloss“	22
15	Waldsee	22
16	Wörishofer See	23
	Pilgerwege	23
17	Crescentia-Pilgerweg	23
18	Jakobus-Pilgerweg	24

1 – Dorschhausen – Katzenhirn – St. Anna

Wegstrecke hin und zurück 13,0 km

Vom Kurhaus nördlich über die Kathreiner- und Viktoriastraße, über den Dorschhauser Weg und Erzherzog-Joseph-Weg gelangen wir nach Dorschhausen (2,6 km). Vorbei an der Kneippanlage „Kalte Quelle“ (2,8 km) am Haldenbach entlang, erreichen wir eine imposante Eiche, nun folgen wir dem ausgeschilderten Weg nach Katzenhirn und St. Anna (4,5 km). Nach der BAB-Brücke und Überquerung der B 18 (Vorsicht) erreichen wir St. Anna (6,2 km). Zurück gehen wir in westlicher Richtung zur B 18. Nun folgen wir dem Allgäu-Schwäbischen Wanderweg bis Dorschhausen, weiter über den Kurbähnleweg zum Sonnenbüchlsee. Von dort wandern wir in östlicher Richtung am Zillertal vorbei über die Eichwald- und Kathreinerstraße zurück zum Kurhaus.

2 – Zum Eichwald

Wegstrecke einfach 1,0 km

Vom Kurhaus nördlich über die Kathreiner- und Eichwaldstraße erreichen wir den Eichwald (Eichwaldeiche 0,5 km) mit seinen gepflegten Spazierwegen, einer Kneipp-Anlage (0,9 km) und einem Minigolfplatz (1,0 km).

3 – Gammenried

Wegstrecke hin und zurück 7,1 km

Vom Kurhaus über das südliche Ende der Kneippstraße gelangen wir über die Bürgermeister-Stöckle-Straße zur Hauptstraße und biegen rechts ab zur Gammenrieder Straße, am „Blütenhof“ vorbei, in Höhe des Weiherweges (rechts liegend) gehen wir links in den Moosberg-Rundweg. Durch Wiesen und Wälder gelangen wir nach Untergammenried. Nach Besichtigung der St.-Rasso-Kirche (3,9 km) wandern wir zurück und biegen am Brunnen links in den ausgeschilderten Weg am Waldsee vorbei durch den Eichenhain zur Oberen Mühlstraße und über die Kneippstraße zum Kurhaus.

4 – Hartenthal

Wegstrecke hin und zurück 8,1 km

Vom Kurhaus wandern wir über die Kneippstraße zur Bürger-

meister-Stöckle-Straße, Hermann-Aust-Straße, Hartenthaler Straße, an der Kneippanlage „Mühlbuch“ durch den Wörishofener Wald nach Hartenthal (4,1 km). Über die Waldmühle und den Schandmählerweg am Waldsee vorbei führt uns ein sonniger Weg zur Stadtmitte zurück.



5 – Kneipp-Waldweg

Wegstrecke hin und zurück ca. 11,0 km



Vom Kurhaus führt unser Weg über die Kneippstraße, Hans-Holzmann-Straße zum Kneippbrunnen, durch den Rosengarten in Richtung Schöneschacher Straße. Auf der Anhöhe am Parkplatz am Trimpfad beginnt der 8,4 km lange gekennzeichnete Rundweg (erweiterter Rundweg mit Abzweigungen und der Allee der Jahresbäume 10,2 km). Folgen Sie ab dort dem obigen Symbol. Auf diesem Weg erleben Sie alle Elemente des Kneippischen Heilverfahrens in natürlicher Umgebung in Form von 35 Stationen mit 40 Unterstationen. Dieser Weg führt auch an Haltestellen der Kurlinie vorbei. So haben Sie die Möglichkeit, die Strecke in Abschnitten zu erleben. Den Rückweg gehen wir zurück über den Kurpark, an den Tennisplätzen vorbei. Wir überqueren die Alfred-Baumgarten-Straße und kommen über die Bgm.-Stöckle-Straße zur Kneippstraße und von dort zum Kurhaus zurück.



6 – Kneipp-Wanderweg von Bad Wörishofen nach Bad Grönenbach

Wegstrecke einfach 40 km

Vom Parkplatz an der Mindelheimer Straße in Bad Wörishofen beginnen wir unsere ca. 38 km lange Wanderung auf den Spuren Kneipps in westlicher Richtung über Schöneschach durch den Wörishofener Wald zum Ortsausgang von Helchenried. Von dort aus überqueren wir die B 16 und setzen unsere Wanderung entlang des Kneipp-Wanderweges fort, wobei wir nach ungefähr 4 km auch die Mindel und die Schwäbische Bäderstraße überqueren. Danach leitet uns die Beschilderung durch das Waldgebiet um den Roßkopf, das wir dann bei Eberscholl wieder verlassen. Die Ausschilderung führt uns dann durch die herrliche voralpenländliche Umgebung vorbei an Grünegg und Köngetried, bevor wir mit dem Aufstieg nach Lichtenau beginnen. Haben wir Lichtenau erreicht, geht es nach Mussenhausen wieder bergab. In Mussenhausen wandern wir direkt an der Klosterkirche Maria vom Berge Karmel vorbei, wo wir einige besinnliche Minuten verbringen und uns ausruhen und stärken können.

Frisch und munter nehmen wir dann nach Mussenhausen in westlicher Richtung den nächsten Hügel in Angriff, wobei die Markierung uns direkt durch den Hochfirst führt. Bei dem kleinen Weiler Hamerschmied verlassen wir den Hochfirst und marschieren in Richtung Frechenrieden weiter. In Frechenrieden durchqueren wir den Ort und folgen der weiteren Beschilderung des Kneipp-Wanderweges nach Ottobeuren. Hier können wir die kulturellen „Highlights“ (Basilika) und die kulinarischen Köstlichkeiten leibhaftig genießen. Nach dieser weiteren Verschnaufpause machen wir uns auf, das Ziel unserer Wanderung in Bad Grönenbach zu erreichen. Hier folgen wir dem Verlauf des Kneipp-Wanderweges zwischen den beiden Kurorten, der uns an den geologischen Orgeln bei Bossarts vorbeiführt.

Diese letzte, 13 km lange Etappe führt uns in südwestlicher Richtung durch das Örtchen Niebers, das Waldgebiet um den Felsenberg nach Dietratried und weiter nach Niederdorf. Von dort aus müssen wir den Schildern folgend rechts abbiegen, nach ca. 1 km die Bahnlinie und nach einem weiteren Kilometer die A 7 unterqueren. Den Markierungen weiter folgend erreichen wir nach weiteren 4 km unseren Ziel- und Ausgangspunkt in Bad Grönenbach.

7 – Zum Kurpark

Wegstrecke einfach 1,0 km

Vom Kurhaus südlich über die Kneippstraße und die rechts abzweigende Hans-Holzmann-Straße gelangen wir, am Kneippianum vorbei, zum Kneippbrunnen (0,5 km). Hier beginnt der Kurpark mit vielen abwechslungsreichen Wegen, Vogelvolieren, einem herrlichen Rosengarten sowie dem Duft- und Aromagarten, drei Heilkräutergärten, Obststreuwiese, Biotopanlagen, Buchenhain und Entenweiher.



Ein herrlicher Rosengarten mit 7.000 Stöcken und 450 verschiedenen Sorten lädt zum Verweilen ein.

8 – Moosberg-Rundweg

Wegstrecke hin und zurück 6,0 km

Vom Kurhaus gehen wir südlich über die Hauptstraße und Gammenrieder Straße bis zum Café Blütenhof. Wir folgen nun der Schlingener Straße ca. 400 m und biegen an der krummen Eiche in den Moosberg-Rundweg ein. Vorbei an der Kneippanlage „Moosberg“ kommen wir zu einer Wetterschutzhütte. Nun folgen wir dem Weg in Richtung Waldsee. An der Abzweigung (Waldsee) gehen wir geradeaus auf dem Moosberg-Rundweg zur Stadtmitte.

9 – Osterlauchdorf – Hartenthal

Wegstrecke hin und zurück 11,2 km

Vom Kurhaus über die Kneippstraße, Hans-Holzmann-Straße, Kneippbrunnen, durch den Rosengarten erreichen wir den Studtweidbach (Voliere). An der Schöneschacher Straße gehen wir rechts durch die Birkenallee bis zur Bergkuppe, dort gehen wir links auf dem oberen Jagdweg auf ausgeschildertem Weg nach Osterlauchdorf (5 km). Nach einer Pause im Gasthof Rehwinkel wandern wir über Hartenthal, Waldmühle, am Waldsee vorbei über die Obere Mülhstraße zur Stadtmitte zurück.

10 – Schlingen – Frankenhofen – Ostpark

Wegstrecke hin und zurück 13 km

Vom Kurhaus führt unser Weg in östliche Richtung über die Bahnhofstraße und Kaufbeurer Straße. Wir überqueren die St. Anna-Straße. Unser Weg führt uns am Postamt vorbei in südlicher Richtung über die Ganghoferstraße. Wir überqueren die Schlingener Straße, lassen den Pestacker rechts liegen und kommen auf ausgeschildertem, gut ausgebautem Weg nach Schlingen (4,8 km). Unterwegs können wir eine kleine Pause bei der Mariengrotte (2,6 km) am Oberen Hart einlegen. Über Frankenhofen (Einkehrmöglichkeit) am Modellflugplatz vorbei, den wir rechts liegen lassen. Einen in westlicher Richtung folgenden Wiesenweg gehen wir bis zum Wäldchen, dort schlagen wir den Weg zum Ostpark ein. Über die Kneippanlage „Ostpark“, Oststraße, am Bahnhof vorbei gelangen wir zum Kurhaus.

11 – Schöneschach und Altensteig

Wegstrecke hin und zurück 9,7 km

Vom Kurhaus gehen wir über die Kneippstraße, Hans-Holzmann-Straße, zum Kneippbrunnen, am Duft- und Aromagarten vorbei, auf dem Schöneschacher Weg durch den Wald des Kirchenbichls und die Talsenke nach Schöneschach. An der Kapelle (2,1 km) und der Friedenslinde vorbei, biegen wir am Hydranten rechts in den Feldweg nach Altensteig (Gasthof Adler 4,8 km) ein. Von Altensteig gehen wir über die Altensteiger Steige, zurück über die Straße Richtung Dorschhausen, biegen auf der Bergkuppe nach rechts ab und wandern an Schöneschach vorbei an der Gedenkstätte mit der Madonna von Stalingrad, Klinik Bad Wörishofen, Kneippanlage „Tannenbaum“, Ulrichsbrunnenweg zum Kurpark und von dort über die Viktoriastraße zum Kurhaus zurück.

12 – Stockheim

Wegstrecke hin und zurück 9,7 km

Vom südlichen Ende der Kneippstraße führt die Bürgermeister-Stöckle-Straße und St. Anna-Straße zur Wandelhalle. Über Kellerweg, Schlingener Straße, nach Unterquerung der Straße nach Kaufbeuren geht es in östlicher Richtung auf sonnigem Weg, vorbei an der Kneippanlage „Schrebergarten“



(2,9 km) nach Stockheim (3,9 km). Über die Gartenäcker-, Dorf- und Bad Wörishofer Straße, weiter über den Wangenweg, gehen wir in nördlicher Richtung (Irsingen) und treffen nach ca. 800 m auf den Radweg Nr. 1 und wandern nun zur Gartenstadt. Von dort gelangen wir über Wettersteinweg, Birkmahd, Zugspitzstraße zum Ostpark. Über die Kneippanlage „Ostpark“, Oststraße, Rathaus erreichen wir das Kurhaus.

13 – Zum Tannenbaum – Sonnenbüchl – Zillertal Wegstrecke hin und zurück 4,0 km

Vom Kurhaus aus erreichen wir über die Kneippstraße, Hans-Holzmann-Straße, am Kneippianum vorbei, durch den Duft- und Aromagarten, über den Ulrichsbrunnenweg, die Kneippanlage „Zum Tannenbaum“ (1,6 km). Nun geht es durch den Spitzwald zum Sonnenbüchlsee, Freibad (2,4 km). Etwa 300 m östlich vom See liegt das Zillertal. Von hier gelangen wir durch den Eichwald und auf der Eichwaldstraße zurück zum Kurhaus.

14 – „Versunkenes Schloss“

Wegstrecke hin und zurück
5,1 km

Vom Kurhaus aus gehen wir über die Kneippstraße, Hans-Holzmann-Straße, am Kneippianum vorbei, durch den Rosengarten, zur Schöneschacher Straße, dann rechts an der Kneippanlage „Schöneschacher Straße“ (1,5 km) vorbei zum Burgstall „Versunkenes Schloß“ (2,0 km Kneippanlage). Auf dem „Kneipp-Waldweg“ entlang dem Waldrand gelangen wir zum „Jagdhäusle“ (2,9 km). Die Hartenthaler Straße führt uns über den Kurpark (Albert-Schalle-Weg) zur Stadtmitte zurück.



15 – Zum Waldsee

Wegstrecke einfach 3,7 km

Vom Kurhaus gehen wir nach Süden über die Kneippstraße, Bachstraße, Obere Mühlstraße und durch den Eichenhain. Wir bleiben auf diesem Weg, bis links eine Abzweigung zum Waldsee (1,7 km) kommt. Beim dortigen Café (derzeit geschlossen) zweigt der Fußweg nach links in Richtung Stadtmitte ab.

16 – Wörishofer See

Wegstrecke hin und zurück

11,3 km

Vom Kurhaus gehen wir in östlicher Richtung über die Bahnhofstraße und Kaufbeurer Straße nach links über die Oststraße (Hochstraße überqueren) und weiter zur Gartenstadt. Dort gehen wir weiter nach links über die Breitenbergstraße und nach rechts in die Königsberger Straße, weiter nach Osten zur Alpenstraße. Von dort geht es weiter in Richtung Norden bis zum Kreisverkehr, dort rechts und nach ca. 100 m nach links auf ausgeschildertem Weg zum Wörishofer See (6 km). Am Segelhafen vorbei über den westlichen Damm erreichen wir nach der Abzweigung die Gartenstadt. Von dort gelangen wir über Wettersteinweg, Birkmahd zum Ostpark. Über die Kneippanlage „Ostpark“, Oststraße vorbei am Bahnhof zum Kurhaus.

PILGERWEGE

17 – Crescentia-Pilgerweg

Die heilige Crescentia von Kaufbeuren.



In der Diözese Augsburg wird wohl kaum eine Heilige so unmittelbar verehrt wie die Kaufbeurer Klosterfrau Maria Crescentia Höß. Durch die Heiligsprechung am 25. November 2001 bestätigte die Kirche offiziell, wovon die Menschen in Kaufbeuren, in der Diözese Augsburg und weit darüber hinaus längst überzeugt waren und wovon die ungebrochene und außerordentliche Verehrung dieser bedeutenden Frau Zeugnis gibt.

Die direkten Strecken Kaufbeuren/Ottobeuren und Kaufbeuren/Mindelheim ist die Heilige seinerzeit selbst gegangen.

Wanderstrecke in km: Kaufbeuren – Irsee 6,2 km, Irsee – Eggenthal 6,5 km, Eggenthal – Markt Rettenbach 13,2 km, Markt Rettenbach – Ottobeuren 9,2 km, Ottobeuren – Frechenrieden 6,6 km, Frechenrieden – Mussenhausen 6,3 km, Mussenhausen – Stetten 4,2 km, Stetten-Mindelheim 5,4 km, Mindelheim – Dirlawang 6,1 km, Dirlawang – Warmisried 5,2 km, Warmisried – Baisweil 4,3 km, Baisweil – Irsee 6,3 km, Irsee – Kaufbeuren 6,2 km

Gesamtstrecke: 86 km

Nähere Informationen erhalten Sie beim Verkehrsverein Kaufbeuren e. V., Tel. 0 83 41/4 04 05, Fax 0 83 41/7 39 62, Internet: www.kaufbeuren.de/tourismus

18 – Jakobus-Pilger-Weg

In den letzten Jahren kann ein immer stärker wachsendes Interesse am Pilgern nach Santiago de Compostela im äußersten Nordwestens Spaniens beobachtet werden.

In Santiago de Compostela befindet sich der Überlieferung nach das Grab des Apostels Jakobus des Älteren.

Eine Strecke des Jakobus-Pilger-Weges führt durch Bad Wörishofen.

Von Türkheim-Irsingen kommend am Flugplatz und Sportgelände vorbei, überqueren wir die Kirchdorfer Straße, folgen dem Rad- und Fußweg, um dann in den Dietrich-Bonhoeffer-Weg einzubiegen. Dieser geht über in die Untere Mühlstraße, dann weiter über die Kurpromenade (Kneippstraße), am Denkmalplatz in die Hans-Holzmann-Straße und überqueren die Fidel-Kreuzer-Straße. Es geht weiter auf dem Franz-Kleinschrod-Weg über die Alfred-Baumgarten-Straße in den Kurpark, vorbei am Sebastian-Kneipp-Brunnen, am Duft- und Aromagarten, an den Heilkräutergärten, am Jakobsweiher zum Schöneschacher Weg. Auf diesem weiter und vorbei an einer Minigolfanlage und weiterer Kneipp-Anlage zur Dorschhauser Straße, von dort folgen Sie weiter der Beschilderung.

Der Jakobusweg wird mit dem Bild einer Kammmuschel markiert (siehe Bild).



IHRE „BEGLEITER“ IN UND UM BAD WÖRISHOFEN

Wegweiser Bad Wörishofen mit Stadtplan

(Maßstab 1 : 10.000), Kurbetrieben, Einkaufs-, Unterhaltungs- und Freizeittipps sowie Informationen. Für Gäste mit gültiger Kur- und Gästekarte kostenlos bei der Touristinformation im Kurhaus erhältlich, ohne Karte 2,- €

Wander- und Radwanderkarte Bad Wörishofen

(Maßstab 1 : 50.000) mit Wanderwegen, Radwanderwegen, Freizeiteinrichtungen, Sehenswürdigkeiten, Ausflugszielen und zahlreichen Einkehrmöglichkeiten mit Standortziffern mit zusätzlicher Freizeitkarte (Maßstab 1 : 25.000) zum Preis von € 5,40 bei der Touristinformation im Kurhaus erhältlich.

Freizeitkarte rund um die Kneippstadt

(Maßstab 1 : 25.000) mit Wanderwegenetz, Terrainkurwege, Nordic Walking u.v.m. Zum Preis von € 2,70 bei der Touristinformation im Kurhaus erhältlich.

Winterkarte mit zusätzlicher Loipenkarte

(Maßstab 1 : 25.000) mit Wandervorschlägen und Winterwanderwegen, Nordic-Walking-Parcours und Winterangeboten. Zum Preis von € 2,50 bei der Touristinformation im Kurhaus erhältlich.



UNSERE TIPPS FÜR RADTOUREN

Die Kurverwaltung führt von April bis Ende Oktober jeweils dienstags und freitags geführte Radwanderungen durch.

Gestartet wird um 14.00 Uhr am Rathaus, Bgm.-Ledermann-Str. 1; die Rückkehr erfolgt bis ca. 17.30 Uhr. Bitte bringen Sie Ihr Fahrrad – ob eigen oder geliehen – mit. Eine Pause mit Einkehr gehört bei einer durchschnittlichen Wegstrecke von 25 km bis 35 km selbstverständlich dazu.

Hinweis für die km-Angaben auf den Rad- und Wanderwegschildern: Die Streckenangaben auf den folgenden Seiten sind stets gemessen bis zum Steinbrunnen am Kurhaus und jeweils zum Zentrum des angegebenen Zieles (z.B. bei Ortschaften die Kirche etc.)

Die Ruhetage der gastronomischen Einkehrmöglichkeiten wurden zum 01.07.2011 erhoben



Radeln Sie sich fit und entdecken Sie die herrlichen Sehenswürdigkeiten in der Umgebung Bad Wörishofens.

Elektrofahrräder können im Parkhaus Kurpromenade (Bgm.-Stöckle-Str./Hauptstr.) und an der Therme Bad Wörishofen mit einem Schuko- bzw. Mennekes-Stecker geladen werden.

Nr.	Radtouren	Seite
1	Altensteig	27
2	Bad Wörishofen 1	28
3	Bad Wörishofen 2	28
4	Bad Wörishofen 3	28
5	Bad Wörishofen 4	29
6	Beckstetten	29
7	Buchloe	29
8	Dirlewang	29
9	Eggenenthal	30
10	Ettringen	30
11	Frundsberg-Radweg	30
12	Gfällmühle im Rohrwanger Mühlbachtal (südwestlich von Eggenenthal)	31
13	Irsee	31
14	Katzbrümmühle	31
15	Kaufbeuren	32
16	Ketterschwang	32
17	Ketterschwang-Germaringen	33
18	Kneipp-Radweg Bad Grönenbach	33
19	Kneipp-Waldweg	34
20	Mindelheim	35
21	Nassenbeuren	35
22	Neugablonz	36
23	Türkheim	36
24 a	Tussenhausen 1	36
24 b	Tussenhausen 2	37
25	Unterallgäuer Runde	37
26	Waal (Passionsspielort in Schwaben)	38
27	Westendorf	38

1 – Altensteig

Hinfahrt: Bad Wörishofen – Schlingen (westlich vorbei) nach Irpisdorf – Obergammenried (Kapelle zur Heiligen Kümmernis) – Untergammenried – (Hochzeitskirche St. Rasso) – Richtung Hartenthal – Osterlauchdorf - Altensteig

Heimfahrt: Altensteig – Mindelau – Radweg über Dorschhausen – nach Bad Wörishofen (2 Steigungen)

Gesamtstreckenlänge: ca. 25 km

Einkehr:

- Gasthof Rehwinkel, Osterlauchdorf, Tel. 08267 255,
Ruhetag: Montag
- Gasthof Adler, Altensteig, Tel. 08267 256,
Ruhetag: Mittwoch u. Donnerstag
- Gasthof Jägersruh, Mindelau, 08261 6794,
Ruhetag: Freitag

2 – Rund um Bad Wörishofen (1)

Hinfahrt: Bad Wörishofen – Postamt – über Schlingener Straße – nach ca. 700 m rechts ab auf Moosberg-Rundweg bis nach Untergammenried. Hier Besuch der Hochzeitskirche St. Rasso. Weiter nach Obergammenried und Irpisdorf. Hier links ab nach Schlingen auf ehemaliger Römerstraße bis nach Rieden (Golfplatz). Hier zurück, vorbei am Frankenhofener Stausee nach Stockheim (herrliche Radlerwege)

Heimfahrt: Stockheim – zur Wassertretanlage – Bad Wörishofen (keine Steigung)

Gesamtstreckenlänge: ca. 30 km

Einkehr: • Gasthaus Adler, Stockheim, Tel. 2142,
Ruhetag: Dienstag und Samstag
• Café Catrin, Stockheim, Tel. 4853,
Ruhetag: Montag und Donnerstag ganztägig,
Samstag ab 19 Uhr

3 – Rund um Bad Wörishofen (2)

Hinfahrt: Bad Wörishofen – Gartenstadt – Birkmahd – Wörishofer See – über die Holzbrücke nach Wiedergeltingen – Amberg – Türkheim (Schlossbesichtigung und Golfanlage)

Heimfahrt: über Bahnhof Türkheim weiter nach Rammingen (Bahnübergang) – Radweg Kirchdorf – Bad Wörishofen (ohne Steigungen)

Gesamtstreckenlänge: ca. 25 km

Einkehr: • Gasthaus „In's Bäurle“, Türkheim, Tel. 08245 1606,
Ruhetag: Montag
und weitere Gaststätten im Ort

4 – Rund um Bad Wörishofen (3)

Hinfahrt: Vom Rathaus – Kaufbeurer Straße – Postamt bis Abzweigung Moosberg. Hier rechts ab bis Untergammenried. Besichtigung der St. Rasso Kapelle (Kleine Wies). Weiterfahrt über Hartenthal nach Osterlauchdorf.

Heimfahrt:

Osterlauchdorf – Altensteig – Mindelau – über Katzenhörn nach Kirchdorf – Bad Wörishofen (mit einigen Steigungen) oder Mindelau – Radweg Dorschhausen – Bad Wörishofen (1 Steigung)

Gesamtstreckenlänge: ca. 26 km

Einkehr: • Gasthaus Rehwinkel, Osterlauchdorf, Tel. 08267 255
Ruhetag: Montag

5 – Rund um Bad Wörishofen (4)

Hinfahrt: Bad Wörishofen – Hartenthal – Osterlauchdorf – Altensteig – Dorschhausen – Wildgehege (Besichtigung nur nach Voranmeldung in Gruppen), Tel. 4822

Heimfahrt: Wildgehege – Kirchdorf – Bad Wörishofen (leichte Steigungen)

Gesamtstreckenlänge: ca. 20 km

Einkehr: • Gasthaus Rehwinkel, Osterlauchdorf, Tel. 08267 255, Ruhetag: Montag
• Gasthaus Adler, Altensteig, Tel. 08267 256, Ruhetag: Mittwoch und Donnerstag

6 – Beckstetten

Hinfahrt: Bad Wörishofen – Birkmahd – Wörishofer See – nach Rieden – Beckstetten.

Auf ausgebautem Radweg über Birkmahd zum Wörishofer See vorbei am Bingstetter und Frankenhofener See nach Rieden. Halt am Golfplatz und Besichtigung des Ried'schen Monumentes. Weiterfahrt nach Beckstetten.

Heimfahrt: Beckstetten – Schlingen und von hier auf dem Rad- und Wanderweg mit Halt an der Grotte nach Bad Wörishofen (2 Steigungen)

Gesamtstreckenlänge: ca. 30 km

Einkehr: • Gasthof Adler in Beckstetten, Tel. 08241 1853, Ruhetag: Mittwoch u. Donnerstag

7 – Buchloe

Hinfahrt: Richtung Irsingen – zum Stausee an der Wertach entlang bis Türkheim – rechts über die Wertachbrücke – Radweg nach Amberg – Radweg nach Buchloe.

Heimfahrt: Radweg nach Süden Richtung Lindenberg – Radweg nach Weicht – Stockheim – Bad Wörishofen (1 Steigung)

Gesamtstreckenlänge: ca. 30 km

Einkehr: • Stadtcafé, Tel. 08241 6066, und weitere Gaststätten in Buchloe

8 – Dirlewang

Hinfahrt: Bad Wörishofen – Hartenthal – Lauchdorf – Warmisried – Dirlewang. Hier Besuch des Heimatmuseums (Sonntagvormittag und Freitagnachmittag geöffnet)

Heimfahrt: Dirlewang – Radweg Altensteig – Bad Wörishofen
(insgesamt 3 Steigungen)

Gesamtstreckenlänge: ca. 30 km

Einkehr: • Gasthaus „Mindelstuben“,
Dirlewang, Tel. 08267 960966

Ruhetag: Donnerstag, an allen anderen Tagen
außer Sonntag ab 17.00 Uhr offen.

9 – Eggenthal mit Besichtigung der Maria-Seelenkapelle

Hinfahrt: Bad Wörishofen – Untergammenried – Großried –
Baisweil – von hier ab dem Gasthaus „Drei Rosen“ – dem
Mühlbach entgegen auf dem Wiesenweg nach Eggenthal
(keine Steigungen)

Alternativ-Strecke

Eggenthal – Grub – Warmisried – Lauchdorf – Hartenthal –
Bad Wörishofen (2 Steigungen auf der Rückfahrt)

Gesamtstreckenlänge: ca. 32 km

Einkehr: • Gasthaus Krone, Eggenthal, Tel. 08347 304,
Ruhetag: Mittwoch

• Gasthof 3 Rosen, Baisweil, Tel. 08340 270,
Ruhetag: Montag + Dienstag bis 17.00 Uhr

10 – Ettringen

Hinfahrt: Bad Wörishofen – Wörishofer See – Radweg Irsingen
– Radweg Türkheim – Radweg nach Ettringen

Heimfahrt: Ettringen – Tussenhausen – Rammingen –
Kirchdorf – Bad Wörishofen oder Ettringen – Sender
Wertachtal – Amberg – Wiedergeltingen – Stausee – Bad
Wörishofen (ohne Steigungen)

Gesamtstreckenlänge: ca. 34 km

Einkehr: • Gasthof Krone, Ettringen, Tel. 08249 1357,
Ruhetag: Dienstag

11 – Frundsberg-Radweg

Hinfahrt: Bad Wörishofen – Dorschhausen – Radweg
Mindelau – Radweg über Eichetkapelle nach Mindelheim bis
zum Stadtzentrum.

Heimfahrt: über Gernstall – Radweg Dirlewang – Radweg
Altensteig – Schöneschach – Bad Wörishofen (5 Steigungen)

Gesamtstreckenlänge: ca. 27 km

- Einkehr:** • Cafés und Gaststätten in Mindelheim
• Gasthof Adler, Altensteig, Tel. 08267 256,
Ruhetag: Mittwoch u. Donnerstag

12 – Fahrt zur Gfällmühle im Rohrwanger Mühlbachtal, südwestlich von Eggenthal gelegen

Hinfahrt: Bad Wörishofen – Baisweil – Eggenthal – Webams – Beschauen – Heißen – Gfäll – Gfällmühle

Heimfahrt: Gfällmühle-Algers – Berghof – Blöcktach – Eggenthal – Baisweil – Bad Wörishofen (mehrere Steigungen)

Gesamtstreckenlänge: ca. 48 km

- Einkehr:** • Gasthaus Gfällmühle in Gfäll, Tel. 08372 92060,
Ruhetag: Dienstag

13 – Irsee mit barocker Klosterkirche, Brauereimuseum

Hinfahrt: Bad Wörishofen – Radweg nach Schlingen – Radweg nach Pforzen bis Hammerschmiede oder Leinau – jeweils rechts ab auf dem Radweg nach Irsee, Alte Poststr. (leicht ansteigend)

Alternativ-Strecke 1

Bad Wörishofen, Obere Mühlstraße – Untergammenried – Großried – Baisweil – Oggenried – Irsee (2 Steigungen)

Alternativ-Strecke 2

Bad Wörishofen, Obere Mühlstr. – Untergammenried – Obergammenried – Iripisdorf – Pforzen (Steigung bei der Rückfahrt) – Hammerschmiede – Richtung Leinau, vor Leinau rechts zum Kreisverkehr und gerade aus nach Irsee (Radweg neben der Straße, leicht ansteigend)

Gesamtstreckenlänge: ca. 35 km

- Einkehr:** • Klosterbräu Irsee, Tel. 08341 432200,
kein Ruhetag
• Gasthof „Drei Nelken“, Irsee, Tel. 08341 18946,
Ruhetag: Montag

14 – Katzbruimühle

Hinfahrt: Bad Wörishofen – Schöneschach – Altensteig – Radweg Dirlewang – Alesrain – oder Richtung Saulengrain – Königstried – Katzbruimühle (erbaut 1538)

Heimfahrt: Köngetried – an Eberscholl vorbei durch den Bürgerwald nach Dirlewang – Altensteig – Bad Wörishofen (mehrere Steigungen) – oder über Buchenbrunn – Oberegg – Warmisried – Lauchdorf – Bad Wörishofen (mehrere Steigungen).

Gesamtstreckenlänge: 38 km

Einkehr: • Katzbruimühle, Tel. 08269 575,
kein Ruhetag

15 – Kaufbeuren

Hinfahrt: Radweg nach Schlingen – nach der Kirche rechts ab, auf dem Radweg nach Pforzen – Leinau – Radweg Kaufbeuren (Besichtigung einer der ältesten Kirchen (Blasiuskirche) und die schöne Altstadt mit Rathaus).

Heimfahrt: auf der gleichen Strecke

Gesamtstreckenlänge: ca. 34 km

Einkehr: • viele gemütliche Gasthäuser in Kaufbeuren und auf der Strecke



16 – Ketterschwang

Hinfahrt: Bad Wörishofen – Radweg Schlingen – weiter nach Rieden (Golfgelände) – Richtung Ketterschwang – vor der Unterführung der Schnellstrasse links – bei der nächsten Unterführung rechts nach Ketterschwang.

Heimfahrt: Ketterschwang – Beckstetten – Weicht – Stockheim – Bad Wörishofen (1 Steigung)

Gesamtstreckenlänge: ca. 25 km

Einkehr: • Landgasthof Brem, Tel. 08344 92060,
Ruhetag: Freitag
• Gasthaus Fischer, Tel. 08344 228,
Ruhetag: Dienstag
(beide Ketterschwang)

17 – Ketterschwang - Germaringen

Hinfahrt: Bad Wörishofen – Schlingen – Rieden – Richtung Ketterschwang – vor der Unterführung der Schnellstraße links und bei der nächsten Unterführung rechts ab nach Ketterschwang – Radweg Germaringen – am Naturbad Brem vorbei bis auf den Georgenberg (Aussichtspunkt) – St.-Georg-Kirche mit Apsismalerei (12. Jahrhundert) – Burgstall nördlich der Kirche – weiter Richtung Zellerberg oder Richtung Pforzen – Radweg Schlingen – Radweg Bad Wörishofen.

Gesamtstreckenlänge: 35 km

- Einkehr:**
- Landgasthof Brem, Tel. 08344 92060, Ruhetag: Freitag
 - Gasthaus Fischer, Tel. 08344 228, Ruhetag: Dienstag (beide Ketterschwang)

18 – Kneipp-Radweg Bad Grönenbach

Hinfahrt: Vom Parkplatz an der Mindelheimer Straße in Bad Wörishofen starten wir unsere Radtour in westlicher Richtung über Schöneschach nach Altensteig. In Altensteig können wir der offiziellen Radwegebeschilderung nach Dirlewang folgen. Nachdem wir die B 16 in Dirlewang überquert haben, fahren wir in den Ort ein, biegen dann an der Genossenschaftsbank links ab und folgen der innerörtlichen Beschilderung in Richtung Alesrain. Vor Alesrain müssen wir einen kleinen Anstieg bewältigen, um dann in flotter Fahrt an Grünegg vorbeizufahren, um den nächsten Berg in Angriff zu nehmen. Wer danach eine Pause benötigt, kann sich in der wunderschön gelegenen Katzbrümmühle bei einer deftigen Brotzeit und einer Radlerhalben von den „fahrradlichen“ Strapazen erholen. Frisch gestärkt folgen wir nun weiter der Beschilderung nach Eutenhausen, radeln über Erlis und Arlisberg, wo wir den schönen Blumenschmuck und die Vorgärten von zwei Bauernhöfen bewundern können. Weiter geht's über Lannenbergl und Paradies nach Gottenau. Hier können wir in der herrlichen Naturlandschaft unsere Seele baumeln lassen. Von Gottenau fahren wir dann weiter in Richtung Hammerschmied, wobei wir aber an der Kreuzung links nach Frechenrieden abbiegen müssen. Ab Frechenrieden können wir dem ausgeschilderten Höhenweg über Langen- und Halbersberg nach Ottobeuren folgen. Hier bietet sich die einmalige Möglichkeit, die kulturellen Highlights wie die Basilika und den Kaisersaal zu bewundern und uns von den kulinarischen Köstlichkeiten in den vielen Gaststätten und Cafés verwöhnen zu lassen.

Anschließend begeben wir uns auf die letzte Etappe unserer 55 Kilometer langen Radtour. Von Ottobeuren folgen wir der Radwegebeschilderung, die über Benningen, Herbis- und Hetzlinshofen, vorbei am Bahnhof Woringen nach Dietratsried führt. Dort müssen wir der Beschilderung folgend rechts abbiegen, um dann nach ungefähr zwei Kilometern über Niederdorf und Wolfertschwenden zu radeln. In Wolfertschwenden angekommen, fahren wir durch den Ort, biegen dann an der vorletzten Straße nach rechts ab, unterqueren nach einem Kilometer die Bahnlinie und später die A 7. Danach folgen wir der Beschilderung nach Bad Grönenbach, wo uns der Ziel- bzw. der Anfangspunkt des Radweges erwartet.

Heimfahrt: auf der gleichen Strecke

Gesamtstreckenlänge: einfach 55 km

19 – Kneipp-Waldweg



Auf der Hauptstraße in Richtung Süden, rechts ab zur Bgm.-Stöckle-Straße, links am „Löwenbräu“ vorbei in die Hermann-Aust-Straße. Oben angekommen zweigen wir rechts ab in die Schöneschacher Straße und zum „Ort der Orientierung“ (beim Parkplatz am Trimm-Pfad). Hier folgen wir den Symbolen des Kneipp-Wald-Weges. Der Rundweg selbst ist ca. 8,4 km lang, mit Abzweigungen und der Allee der Jahresbäume 10,2 km.

Gesamtstreckenlänge der kurzen Version: 12 km

- Einkehr:**
- Café-Restaurant „Zum Jagdhäusle“, Tel. 6196, Ruhetag: Montag
 - Landgasthof „Hartenthal“ (in Hartenthal), Tel. 9988910
 - Café-Restaurant „Rehwinkel“, Osterlauchdorf, Tel. 08267 255, Ruhetag: Montag
 - Café „Kröberhof“, Untergammenried, Tel. 5807, Ruhetag: Dienstag



20 – Mindelheim

Hinfahrt: Bad Wörishofen (Kurhaus Luitpold-Leusser-Platz – Kathreinerstraße – Viktoriastraße – Tannenbaum – Klinik Bad Wörishofen/DRV Schwaben) – Altensteig – Radweg Dirlawang und auf dem Radweg von hier nach Mindelheim (Freibad).

Fahrräder abstellen und zu Fuß zur Burg ca. (300 m) – Besichtigung der Burganlage.

Heimfahrt: Abstieg zu den Rädern und Weiterfahrt durch das schöne mittelalterliche Mindelheim, Museumsstadt mit Turmuhren-, Textil-, Heimat-, Krippen- und Südschwäbisches Archäologie-Museum, Öffnungszeiten über das Verkehrsamt, Tel. 08261 737300.

Weitere Heimfahrt: über Heimenegg – Katzenhirn – Kirchdorf – Bad Wörishofen (mit kleinen Steigungen)

Gesamtstreckenlänge: ca. 30 km

Einkehr: • Burggaststätte, Mindelheim, Tel. 08261 1473,
Ruhetag: Dienstag und letzter Mittwoch im Monat
(weitere Gaststätten in der Stadt vorhanden)

21 – Nassenbeuren

Hinfahrt: Bad Wörishofen – Kirchdorf – Katzenhirn – weiter Richtung Mindelheim – am Ende der folgenden Walddurchfahrt rechts ab – unter der Autobahn durch nach ca. 100 m links in Richtung Heimenegg – am Berg oben weiter rechts bleiben – die B 18 (Vorsicht) überqueren – nach ca. 100 m links durch den Mindelheimer Stadtwald – zuerst Richtung Westen, dann Norden – dann wieder Westen – am Ende des Waldes unter der Eisenbahnbrücke hindurch, dann auf der Straße nach Morau und weiter nach Nassenbeuren – Besichtigung der Kapelle „Maria-Schnee“ (nur in Gruppen nach Voranmeldung im Pfarramt)

Heimfahrt: über Schützenheim nach Mattsies – Radweg Rammingen – Kirchdorf – Bad Wörishofen (1 Steigung)

Gesamtstreckenlänge: ca. 32 km

Einkehr: • Landhaus Schützenheim, Nassenbeuren,
Tel. 08261 5292, kein Ruhetag
• Gasthof Schafhäutl, Mattsies, Tel. 08268 423,
Ruhetag: Mittwoch



22 – Neugablonz

Hinfahrt: Bad Wörishofen – Frankenhofen – vor Schlingen links nach Rieden (Golfplatz, Restaurant) – Zellerberg. Am Ende von Zellerberg links über die Eisenbahnbrücke, dann rechts ab nach Neugablonz.

Besichtigung des Hauses der Industrie (Schmuckstadt)

Heimfahrt:

Neugablonz – Leinau – Pforzen – Radweg (Westseite der Wertach) nach Schlingen – Bad Wörishofen (keine Steigungen)

Gesamtstreckenlänge: ca. 35 km

Einkehr: • Gasthaus Zur Wahrheit, Tel. 08341 62649,
Ruhetag: Sonntag-Abend und Montag

23 – Türkheim

Hinfahrt: Bad Wörishofen – Wörishofer See – Radweg Irsingen – Türkheim – Amberg – Wiedergeltingen – Weicht – Stockheim – Bad Wörishofen – oder von Weicht nach Beckstetten – Schlingen – Bad Wörishofen (1 Steigung)

Gesamtstreckenlänge: ca. 30 km

Einkehr: • Gasthaus „In’s Bäurle“, Türkheim, Tel. 08245 1606,
Ruhetag: Montag
(weitere Gaststätten vorhanden)

24a – Tussenhausen 1

Hinfahrt: Bad Wörishofen – Radweg zum Bad Wörishofer See – Irsingen – Radweg nach Türkheim – Türkheim durchfahrend, weiter auf dem Radweg nach Rammingen – Radweg Tussenhausen.

Heimfahrt: Radweg Tussenhausen – Unterrammingen – Oberrammingen (Besichtigung der Kirche) Radweg Kirchdorf – Bad Wörishofen (keine Steigungen)

Gesamtstreckenlänge: ca. 32 km

Einkehr: • Bergcafé „Berghof“, Tussenhausen, Tel. 08268 281,
Ruhetag: Montag

24 b – Tussenhausen 2 (Weiterführung der Tour 24)

Nach Zaisertshofen (Radweg)

Heimfahrt: über Flugplatz Grob – Mattsies – Unterrammingen –
Oberrammingen – Radweg Kirchdorf – Bad Wörishofen
(keine Steigung)

Zusätzliche Streckenlänge zur Tour 16a: ca. 11,5 km

Einkehr: • Gasthaus Krone – Zum Bäckerwirt, Zaisertshofen,
Tel. 08268 904956
Ruhetag: Montag ab 17.00 Uhr und Dienstag

25 – Unterallgäuer Runde

Hinfahrt: Bad Wörishofen (Kurhaus Luitpold-Leusser-Platz –
Kathreinerstraße – Viktoriastraße – Tannenbaum – Klinik Bad
Wörishofen/DRV Schwaben) – Altensteig – Radweg Dirlawang
und auf dem Radweg weiter nach Mindelheim. In Mindelheim
vor der Bahnunterführung rechts ab durch das Gewerbegebiet –
Allgäuer Straße – bis zur BayWa Kreuzung (Ampel) rechts ab.
Von dort auf dem Radweg Richtung Kirchdorf – Skyline Park.

Heimfahrt: Zurück nach Bad Wörishofen auf dem Radweg wie-
der Richtung Mindelheim und dann nach ca. 500 m links ab
durch die Unterführung nach Kirchdorf. Von Kirchdorf nach Bad
Wörishofen (Wassertretstelle am Ortsende beim Sportplatz)
weiter nach Bad Wörishofen, vorbei an der Therme in südlicher
Richtung zur Stadtmitte.



Gesamtstreckenlänge: ca. 30 km

Einkehrmöglichkeit vom Skyline Park entlang nördlich nach Rammingen (ca. 2 km):

- Gasthof Stern, Tel. 08245 3740,
Ruhetag: Montag, Dienstag
- Ianiro Ristorante Pizzeria, Tel. 08245 3425,
Ruhetag: Montag

26 – Nach Waal in den Passionsspielort Schwabens

Hinfahrt: Bad Wörishofen – Stockheim – Weicht – Beckstetten – Keterschwang – Eurishofen – Ummenhofen – Waal
Hier Besichtigung des Ortes und des Schauspielhauses

Heimfahrt: Waal – Jengen – Weicht – Bad Wörishofen (jeweils 1 Steigung)

Gesamtstreckenlänge: ca. 35 km

Einkehr:

- Gasthof zur Post, Waal, Tel. 08246 264,
Ruhetag: Montag bis Donnerstag bis 17.00 Uhr
- Gasthof zur Walnuß, Waal, Tel. 08246 1389,
Ruhetag: Montag und Dienstag

27 – Westendorf (Blumendörferfahrt)

Hinfahrt: Bad Wörishofen – Postamt – Schlingen – Rieden – Zellerberg – hier links über Eisenbahnbrücke nach Untergermaringen – Westendorf

Heimfahrt: Westendorf – Gutenberg (Blumendorf) – Keterschwang – Beckstetten – Weicht – Stockheim – Bad Wörishofen (1 Steigung)

Gesamtstreckenlänge: ca. 38 km

Einkehr:

- Grüner Baum, Westendorf, Tel. 08344 1575,
Ruhetag: Donnerstag



FERN - RADWANDERWEGE

Nr.	Radwanderweg	Seite
1	Ammersee-Radweg	39
2	Dampflokrunde	39
3	Kammeltalradweg	40
4	Mindeltalradweg	40
5	Schwäbische Kartoffel-Tour	42
6	Zusam-Radwanderweg	42

1 – Ammersee-Radweg

Von Bad Wörishofen/Richtung Stockheim führt der Radweg über verkehrsarme Wege und Straßen meist durch landwirtschaftliche Fluren über Weicht und Jengen, durch den Passionsspielort Waal. Von dort nach Landsberg a. Lech und auf befestigten Wegen durch Felder und Wälder, vorbei an Penzing und Eresing nach Eching a. Ammersee. Auf straßenbegleitenden Radwegen fahren Sie nach Inning a. Ammersee und weiter über Argelsried zur Landeshauptstadt München. Zwischen Bad Wörishofen und Landsberg a. Lech ist der Radweg mit „R11“ beschildert.

Gesamte Weglänge: 91 km

2 – Dampflokrunde

Sie fahren von Bad Wörishofen nach Kaufbeuren (siehe Beschreibung von Tour 15). Von der Spittelmühlkreuzung in Mitten der Stadt Kaufbeuren (Am Graben – Neugablonzer Str. – Gutenberger Str.) beginnt unsere Tour. Zunächst fahren Sie auf der Gutenberger Straße in östlicher Richtung. Über die Wertach kommen Sie zur Augsburgener Straße. Nach einem kurzen Aufstieg biegen Sie rechts beim Waldfriedhof ab, unterqueren die B12 und fahren auf dem Radweg nach Mauerstetten. In Mauerstetten fahren Sie der Beschilderung der „alten Dampfloke“ nach, wobei Sie zunächst den Angerweg und die Bahnhofstraße überqueren und danach in den Ulmenweg gelangen. Am Ortsende kommen Sie wieder auf den Radweg.

Folgen Sie bitte weiter der Beschilderung der „alten Dampfloke“ nach Linden – Helmishofen – Frankenhofen – Stocken – Königsried – Ingenried – Tannenberg – Burggen – Lechbruck – Huttler – Freßlesreute – Steinbach – Heggen – Stötten – Rieder – Marktoberdorf – Ebenhofen – Biessenhofen – Kaufbeuren. Und wieder zurück nach Bad Wörishofen (siehe Tour 15).

Gesamtstreckenlänge: ca. 115 km

3 – Kammeltalradweg

Mindelheim – Offingen

Von Bad Wörishofen nach Mindelheim fahren Sie bitte nach der Tourenbeschreibung Nr. 20. Sie fahren vom Freibad in Mindelheim weiter am Bach entlang – unterhalb der Burg – die Georgenstr., an der Kreuzung links in die Hermelestr./ Teckstr. Vom Westernacher Tor geht es nordwärts und parallel zur Mindel (sie bleibt links) zum Stadtrand. Ein geteilter Weg führt bis zur Klosteranlage Lohhof.

Folgen Sie bitte der Beschilderung, der Kammeltal-Radweg ist mit weiß/grünen Schildern markiert.

Mindelheim – Pfaffenhausen – Breitenbrunn – Loppenhausen – Haupeltshofen – Aletshausen – Niederraunau – Krumbach – Billenhausen – Halbertshofen – Neuburg – Behlingen – Unterrohr – Ettenbeuren – Wettenhausen – Hammerstetten – Großanhausen – Unterköringen – Remshart – Offingen

Streckenlänge: Bad Wörishofen – Offingen ca. 72 km

Nähere Informationen erhalten Sie bei der Regionalmarketing Günzburg GbR, Tel. 01 80/5 05 01 40 oder

www.familien-und-kinderregion.de/sport-freizeit/radeln.html

4 – Mindeltalradweg –

Teilstrecke von Mindelheim zur Mindelquelle

Von Mindelheim aus führt der Weg nach Süden an der Mindel entlang über Gernstall nach Dirlewang. Der Markt bleibt links und auf der 2. kreuzenden Straße biegen Sie nach ca. 50 m halblinks ab auf den Kneipp-Wanderweg und gelangen auf schmalen Straßen zum Wald. Hier hält der Radler sich links und fährt bis zu einer Waldkreuzung (Sperrschild für Autos). Dort geht es links weiter in südlicher Richtung leicht bergab, Sie überqueren die Straße, kommen vorbei an einer Kläranlage und weiter südwärts zur Straße Untereggen – Warmisried. Dieser folgen Sie etwa 500 m nach links und biegen dann rechts zum Wald hin ab. Auf der nächsten kreuzenden Straße fahren Sie links ab zu dem kleinen Ort Binkenhofen und vor den Häusern rechts bis Bayersried. Im Ort folgen Sie den Schildern nach Rappen. Nach 1 km führt der Weg links steil hinauf auf Beton nach Schönlings und Reichartsried. Weiter bergauf passieren Sie eine Wasserreserve und biegen vor 2 Pferdekoppeln rechts in den Feldweg ein. Steil und holprig geht es ins Tal. Sie überqueren den Talgrund und wenig später steht die Mindelmühle vor Ihnen. 500 m weiter südlich sind links die Mindelquellen. Von dem kleinen Quell-

teich geht es zurück bis fast zur Mindelmühle. Zuvor führt halblinks ein Feldweg steil bergauf und bald taucht der Weiler Bihls auf. Er wird durchradelt und schon ist Birkach in Sicht. Wenig später erreichen Sie ein stilles Sträßchen, fahren rechts und in schneller Fahrt geht es bis Neuenried. Dort links ab Richtung Markt Rettenbach. Unmittelbar nach Durchfahren des Forstes geht es rechts nach Wineden und Vorderbuchenbrunn. Dort halten Sie sich rechts, überqueren ein kleines Tal und in Hinterbuchenbrunn sind Sie nach Überwinden der kurzen Steigung schnell auf der links abgehenden Verbindungsstraße in Richtung Katzbrui. Mühle und Gasthaus liegen allerdings im Tal. Zurück auf der Höhe ist rasch nach rechts Köngetried erreicht und damit der Kneipp-Radweg. Gleich am Ortseingang weisen die Schilder den Radler nach rechts und bald geht es links den Berg nach Alesrain hinauf, bevor die Tour nach Dirlewang führt und auf bekannter Strecke zurück nach Mindelheim.

Gesamtstrecke ca. 43 km

Anschluss zum Mindeltalradweg von Bad Wörishofen

Sie fahren vom Parkplatz Mindelheimer Str. etwa 200 m auf der Straße aus dem Ort hinaus und biegen dann links ab in Richtung der Klinik Bad Wörishofen der Deutschen Rentenversicherung. Die ruhige Nebenstraße führt Sie vorbei am Hotel Sonneneck und der Klinik nach Schöneschach. Der Weiler bleibt links liegen und Sie folgen der geradeausführenden Straße. Auf dieser fahren Sie weiter durch ein Waldstück bis zur Hauptverkehrsstraße Dorschhausen – Altensteig. Hier biegen Sie links ab und in schneller Fahrt geht es den Berg hinunter in den Ort. In Altensteig nehmen Sie dann die zweite Möglichkeit rechts. Sie folgen der Straße durch ein Wohngebiet bis Sie auf der linken Seite den Wegweiser für den Radweg nach Dirlewang entdecken, dem Sie dann bitte folgen. Sie erreichen Dirlewang am östlichen Ortsrand und fahren weiter geradeaus bis zur nächsten Kreuzung, die Sie dann überqueren. Sie folgen einer kurzen Stichstraße und biegen auf der nächsten Hauptverkehrsstraße nach links ab (Richtung Saulengrain). Ab hier folgen Sie den Schildern „Kneippwanderweg“ durch den Ort hindurch. Etwa 50 m nach Ortsende geht es links weiter Richtung Wald. Weiterer Streckenverlauf siehe „Mindeltalradweg“.

Der gesamte Mindeltalradweg führt von Offingen zur Mindelquelle. Die Gesamtstrecke umfasst ca. 90 km.

5 – Schwäbische Kartoffel-Tour

Kulinarische Touren für Radwanderer. Die Tour führt durch Wälder, über sanfte Hügel, vorbei an Kirchen und Klöstern. Unterwegs laden zehn Kartoffelwirte ein, die mit regionalen Schmankerln aufwarten.

Da die gesamte Tourenlänge von 232 km nur von sportlich geübten Radlern am Stück bewältigt werden kann, sollte man sich die Rundtour in genussvolle Einzeletappen aufteilen. Sofern man unterwegs nicht übernachten will, gibt es für die An- und Rückfahrt geeignete Bahnstationen.

Die Tour beginnt in Leipheim, aber natürlich können Sie jederzeit in eine andere Etappe einsteigen, wieder aussteigen oder die Gegenrichtung wählen. Die Tour führt auch durch unseren Landkreis.

Leipheim – Röfingen – Ziemetshausen – Fischach –
Mittelneufnach – Kirchheim – Kammlach – Günz-Westerheim
– Heimertingen – Finningen – Leipheim
Nähere Informationen erhalten Sie unter
www.schwaebische-kartoffeltour.de

6 – Zusam-Radwanderweg

Tussenhausen – Donauwörth

In Bad Wörishofen fahren Sie auf der Kathreinerstraße und der Hahnenfeldstraße zum nördlichen Stadtrand. Am Wald entlang führt uns der Radweg zum Ortseingang von Kirchdorf. Unser Weg führt an der Kirche vorbei durch den Ort und auf der Straße Richtung Türkheim bis nach Rammingen. Hier auf der ruhigen Hauptstraße durch das schöne Straßen- und Angerdorf. Die Mattsieser Straße führt Sie westwärts zum Dorfrand; dann rechts weiter zum Radweg nach Tussenhausen.

(Siehe auch Tourenbeschreibung Nr. 24a).

Ab Tussenhausen folgen Sie der Beschilderung „Zusam-Radwanderweg“ nach Markt Wald – Bürgle – Immelstetten – Königshausen – Obergessertshausen – Aichen – Memmenhausen – Bauhofen – Maria Vesperbild – Ziemetshausen – Reischenau – Dinkelscherben – Zusmarshausen – Wollbach – Zusamzell – Rischgau – Zusamaltheim – Gauried – Wertingen – Unterthürheim – Pfaffenhofen – Donauwörth

Streckenlänge Bad Wörishofen – Donauwörth: 96 km

Zur Orientierung empfohlen: Wander- und Radwanderkarte „Naturpark Augsburg – Westliche Wälder“, erhältlich im Buchhandel

FAHRRAD-VERLEIH

– Auch für Kinder –

HECKL Radverleih

Radverleih und geführte Touren in Bayern

Kathreinerstr. 6a – 86825 Bad Wörishofen

Telefon 08247 / 7293

Mobil 0173 / 3515034

www.radtouren.heckl.de

Öffnungszeiten:

Montag bis Freitag: 9.00 bis 12.00 Uhr
14.00 bis 15.30 Uhr

Samstag, Sonntag:

Feiertag: 9.00 bis 12.00 Uhr

Rückgabe der Fahrräder bis 18.00 Uhr.



TAXI

Fahrten aller Art (Flughafen, Bahnhof, geführte Ausflüge)



Räder der neuesten Generation – Preise:

	1 Tag	5 Tage	Extra Tag
Rad mit 3–7 Gang, Rücktrittbremse	6,- €	18,- €	3,- €
Trekking Rad, MTB, Rad mit Fahrerführung	5,- €	22,- €	4,- €
Elektr. Räder	12,- €	50,- €	8,- €
Versichertes Elektrofahrrad	15,- €		
Elektr. Bike-Fahrturse usw.			

Geführte Radtouren durch Bayern.

Per Kleinbus mit Fahrradanhänger werden Sie zum jeweiligen Tourenstart gefahren.

Tourenkurzübersicht:

- Ammersee Westufer
- Weißensee und Hipfensee
- Fergensee & Schwamsee (Schlüsselstour)
- Bodensee I – Wasserburg / Friedrichshafen
- Bodensee II – Wasserburg & Bregenz
- München I – Stadtrundfahrt Olympiapark
- München II – Bar und City
- Zürcher See, Elektro-Bike-Touren usw.

Bei schlechtem Wetter bekommen Sie Ihr Geld zurück!

FAHRRAD-VERLEIH

– Auch für Kinder –

**Touren- und Elektroräder
mit tiefem Einstieg**

**Rennräder und
Mountainbikes**

Öffnungszeiten:

Mo. – Fr. 8.00 bis 12.30 Uhr

14.00 bis 18.00 Uhr

Samstag 9.00 bis 12.30 Uhr



Verkauf – Verleih – Service
Fahrrad Osswald
Rosenstraße 1 (hinterm Rathaus)
Tel. 0 82 47/68 38
www.osswald.name

Große Verleihstation



Verleihstation für:

E-Bikes / Pedelecs

Touren / City Räder

Kinder / Jugendräder

Teststation für:

alle Antriebssysteme im

E-Bike-Bereich



www.radtankstelle.de



Radsport E-Shop
Trübenbacher
Türkheimer Straße 1a
Bad Wörishofen
Tel.: 0 82 47 / 88 00
zweirad@truebenbacher.de

Öffnungszeiten

Mo-Fr 9 – 18 Uhr

Sa 9 – 13 Uhr

KNEIPPANLAGEN

**Erfrischung – Entspannung –
Vorbeugung**



Hinweis:

Die nachstehend genannten Kneippanlagen sind im Stadtplan eingezeichnet. Mit Hilfe der Angabe der Koordinatenbezeichnung können Sie die jeweilige Anlage leicht finden. Der Stadtplan ist für Gäste mit gültiger Kur- und Gästekarte kostenlos an der Touristinformation im Kurhaus erhältlich, ohne Gästekarte € 2,00.

- Eichwald: D2
Wassertret- und Armbadebecken
- Evangelische Erlöserkirche: E2
Naturkneipptrittbecken im Wörthbach
- Gartenstadt, Franzensbaderstraße: J3
Wassertret- und Armbadebecken
- Gartenstadt, Schrebergärten: K4
Wassertret- und Armbadebecken
- Hans-Holzmann-Straße: E4
Wassertretbecken mit Edelsteinlauf und Armbadebecken
- Kalte Quelle, Dorschhausen: a2 Stadtteil Dorschhausen
Wassertret- und Armbadebecken
- Kaufbeurer Straße: F4
Wassertret- und Armbadebecken
- Kirchdorf, Sportplatz: b2 Stadtteil Kirchdorf
Wassertretbecken
- Kneipp-Museum: E4
Brunnen mit Gießschlauch
- Kneipp-Waldweg: zwischen Waldmühle und
Untergammenried
Naturkneipptrittbecken im Wörthbach
- Kurhaus, Pergola: E3
Wassertret- und Armbadebecken
- Kurhaus, Wintergarten: E3
Armbadebecken
- Kurpark: D4
Wassertret- und Armbadebecken, kinder und behinderten-
gerecht, Gießschlauch, Trinkbrunnen
- Moosberg-Eiche: F6
Wassertret- und Armbadebecken

- Mühlbuch, Hartenthaler Straße: C6
Wassertret- und Armbadebecken
- Obere Mühlstraße: E5
Naturkneipptrittbecken im Wörthbach
- Ostpark: H3
Wassertret- und Armbadebecken sowie Trinkbrunnen
- Schlingen: b1 Stadtteil Schlingen
Wassertret- und Armbadebecken
- Schöneschacher Straße: C4
Wassertret- und Armbadebecken
- Stockheim: b1 Stadtteil Stockheim
Armbadebecken und Gießschlauch
- Tannenbaum: B3
Wassertret- und Armbadebecken,
- Versunkenes Schloss: B5
Wassertret- und Armbadebecken

Eine Bildauswahl unserer Kneippanlagen:



Kurpark



Ostpark



Moosberg-Eiche



Mühlbuch, Hartenthaler Straße



Kneipp-Waldweg



Gartenstadt, Franzensbaderstraße



Gartenstadt, Schrebergärten



Schöneschacher Straße

SPORT- UND FREIZEITANGEBOTE

Aerobic (TSV Bad Wörishofen)

Auskunft: Anja Schuster, Tel. 966224 oder
Karin Krauß, Tel. 08336 805625, www.tsv-bw.de

Jeden Dienstag von 20.00 – 21.15 Uhr

April bis September: In der Schulturnhalle II,
Kaufbeurer Straße 12

Oktober bis März: In der Turnhalle der Wirtschaftsschule,
Oststraße 38

Allgäu Skyline Park

Erlebnispark, Im Hartfeld 1,
86825 Bad Wörishofen
(direkt an der A96
München - Lindau)
Info-Tel. 01805 884880
(14 Cent/Minute),
Fax 08245 966912
Email:
service@skylinepark.de,
www.skylinepark.de
Öffnungszeiten und
Eintrittspreise siehe
Sonderprospekt
Skyline Park



Angeln

Wertach mit **Bad Wörishofer See (Irsingen)**; Tageskarten über
das Städt. Ordnungsamt, Rathaus, Zimmer 41, Tel. 969041

Wertach mit **Stausee Schlingen**; Tages-, Wochen- und
Monatskarten über Norbert Merbeler, Schlingen,
Frankenhofener Straße 20, Tel. 2934

Asphaltstockschießen

Eisstockschießenclub Bad Wörishofen:

Mitte März bis Mitte September: jeden Dienstag 14.00 Uhr
(außer an Feiertagen) im Fußballstadion, Stadionring 3

Auskunft: Georg Klein, Tel. 4950

Atemwanderung

» siehe Sonderprospekt „Gesundheit und mehr“

Bahnengolf

Bad Wörishofen bietet vier Hobby-Sportplätze mit verschiedenen Kleingolfanlagen, Boccia und Freizeiteinrichtungen

1. Bocciabahnen » siehe **Boccia**
2. Miniatur-Golf » siehe **Kleingolfanlagen**
3. Minigolf » siehe **Kleingolfanlagen**
4. Schweizer Golf » siehe **Kleingolfanlagen**

Ballonfahren

Im Allgäu

Auskunft: Funk's Ballonfahrten, 87766 Memmingerberg, Augsburg Str. 7a, Tel. 08331 962206, Fax 962207, www.allgaeu-ballonfahrten.de

Im Allgäu

Auskunft: Barbara Staschok, 87487 Wiggensbach, Millers 1 Tel. 08370 976677, Fax 976679

Im Auerbergland

Auskunft: Michael Regler, Kirchweg 12, 86944 Unterdießen, Tel. 08243 9930645, Fax 08243 9930646, Mobil 0175 1717872, www.ballonteam-auerberg.de

Beach-Volleyball

Öffentlicher Platz auf der Anlage des Tennisclubs Kirchdorf

Auskunft: Peter Wurm, Tel. 5871 oder 7154

Bewegungsinsel

Lage: Von der Innenstadt gehen Sie über die Verlängerung der Oberen Mühlstraße bis zum Waldsee. Dort biegen Sie rechts ab und gehen entlang der Thujahecke bis zum Bach.

Das „Fitnessstudio im Grünen“ ist ein Teil des Kneipp-Waldwegs und beinhaltet Geräte zur Kräftigung der Muskulatur in Armen, Schultern, Bauch und Rücken. Dazu gibt es eine „Dehnstation“ zur Lockerung nach den Übungen.

Billard

Pit-Put-Hindernisbillard im Freien, Eichwaldstr. 45,
Mobil 0170 1732055

M&N – bar + lounge, Türkheimer Straße 13, Tel. 369603
(Montag Ruhetag)

Tiffany I, Billard Bistro, Siemensstraße 3, Tel. 1531

Tiffany II, Billard-Café, Zugspitzstr. 8

Bocciabahnen

Anlage **Minigolf-Club Jagdhäusle e.V.**,

Ansprechpartner: Ch. Riedel, Tel. 7080, Fax 7085

Anlage **am Tannenbaum** 3, Tel. 5828

Boule

Im Pergolapark am Kurhaus. Die Boule-Kugeln können zu den Öffnungszeiten bei der Touristinformation im Kurhaus gegen Kautions geliehen werden.

Boule-Freunde: Spiel jeden Donnerstag von 14.00 bis 17.00 Uhr in der schneefreien Zeit am Bouleplatz unter Anleitung für Gäste (keine Anmeldung erforderlich, kostenfrei).

Auskunft: Franz Seemüller, Tel. 30550

Bridge

Bridge-Verein Bad Wörishofen 1957 im Deutschen Bridge-Verband e.V., Paarturniere jeden Dienstag um 14.30 Uhr im Pfarrzentrum St. Ulrich, Gartenstadt und jeden Freitag um 19.00 Uhr im Kurhotel Kreuzer.

Clubpunktezuteilung, **Auskunft** u. Partnervermittlung: Dr. Heinz Büllmann, Tel. 08261 732185, Mobil 0179 5324229

Canasta (01.10.–30.04.)

jeden Montag von 14.30 bis 17.30 Uhr in der Bürgerstube im Rathaus

Für Gäste mit Kurkarte freier Eintritt, ohne Karte 1,50 €

Eissporthalle

Städt. Eissporthalle mit modernem Schiebedach für Hallen- und Freiluftbetrieb, am Unteren Hart, Stadionring 1, Tel. 6560
geöffnet von Mitte September bis Anfang März

Eislaufen

	Einzelkarte	Einzelkarte mit Kurkarte	Saisonkarte
Kinder einschl. 6. Lebensjahr	frei	frei	–
Jugendl. einschl. 16. Lebensjahr sowie Schüler, Studenten, Wehrpflichtige, Schwerbehinderte u. Arbeitslose	1,50 €	1,50 €	mit 1 Kind 30,00 € mit 2 und mehr Kindern je 13,00 €
Jugendliche ab 17 Jahre & Erwachsene	3,00 €	2,50 €	68,00 €
Abendlauf (Einheitspreis)	3,00 €	2,50 €	–
Familienkarte (Anzahl der Personen unbeschränkt)	–	–	2 Erwachsene ohne Kind 85,00 € mit 1 Kind 68,00 € mit 2 und mehr Kindern 62,00 €
Besucher	1,00 €	1,00 €	–
Zuschauer ohne Schlittschuhe während des Disco-Abends	3,00 €	3,00 €	–
Leihschlittschuhe	2,00 €	2,00 €	–

Änderungen vorbehalten!

Öffnungszeiten:

Montag	–	–	20.00 – 22.00*
Dienstag	–	14.00 – 16.00	–
Mittwoch	–	–	20.00 – 22.00
Donnerstag	–	14.00 – 16.00	–
Freitag	10.00 – 12.00	–	17.00 – 19.00**
Samstag	–	14.00 – 16.00	–
Sonntag	9.30 – 11.30	14.00 – 16.00	20.00 – 22.00

Änderungen vorbehalten!

* Jeden Montag von 20 - 22 Uhr Disco-Abend.

** Jeden Freitag von 17 - 19 Uhr Jugend-Disco.

Soweit es die Belegung der Eisfläche zulässt, besteht während aller vorstehend aufgeführten Zeiten die Möglichkeit zum Eisstockschießen.

Eishockey

Zwischen Mitte Oktober und März finden Meisterschafts-Spiele des EV Bad Wörishofen in der Eissporthalle, Stadionring 1, statt. Termine >> siehe Mindelheimer Zeitung.

Auskunft: städt. Eissporthalle, Tel. 6560

Eiskunstlaufverein Bad Wörishofen e.V.

Auskunft: Gabriele Müller, Tel. 08191 966950,

www.bw-ekv.de,

Mittwoch 14.00 bis 16.00 Uhr, Freitag 14.00 bis 17.00 Uhr,

Samstag 9.00 bis 14.00 Uhr Eistanz- und Kunstlauf

(Unterricht), Erwachsenenurse auf Anfrage

(Mitte Sept. bis Anfang März)

Schlittschuhverleih, Eissporthalle, Stadionring 1, Tel. 6560

Eislaufverein Bad Wörishofen e.V.

Auskunft: Uta Kollmeder (1. Vorstand),

Tel. 08341 69638, www.ev-badwoerishofen.de

(Mitte Sept. bis Anfang März)

Eisstockschießen

Eisstockschützenclub Bad Wörishofen:

Auskunft: Georg Klein, Tel. 4950

Eissporthalle, Stadionring 1,

Von Mitte September bis Anfang März jeden Dienstag, 14.00 Uhr in der Eissporthalle Eisstockschießen oder im Freien im Fußballstadion (witterungsbedingt, nicht an Feiertagen).

Am Sonnenbüchl-See (Natureis) je nach

Witterungsverhältnissen. **Auskunft** erhalten Sie bei der Touristinformation im Kurhaus, Tel. 993355/56, Eisstockverleih vor Ort möglich.

Fitness und Body-Building

Fit & Squash Center, Stadionring 9a, Tel. 7111,

www.fitsquash.de

Gesundheits- und Fitnesspark Bodystation,

Misch & Mai GbR, Hauptstraße 1 (Eingang Bahnhofplatz 1)

Tel. 34797 oder 395372

Holzmann Gabi, Studio, Kaufbeurer Straße 19 a, Tel. 5254

Medicus-Gesundheitszentrum, Adolf-Scholz-Allee 5,

Tel. 334025, www.medicus-reha.de

Das Therapiezentrum, Schlingener Str. 3, Tel. 997330,

www.das-therapiezentrum.de

Vitalmed-Gesundheitszentrum, Andrea Burkhardt,

Siemensstr. 5, Tel. 8998, www.vital-med.eu

Freibad am Sonnenbüchl

>> siehe Schwimmen

Fussball

FC Bad Wörishofen, www.fcbw.de

Ansprechpartner im Seniorenbereich:

Hermann Kohler, Tel. 96624

Ansprechpartner im Jugendbereich:

Thomas Lussi, Tel. 34977

Golf



Golf-Club Bad Wörishofen, Rieden

Sekretariat Golf-Club: Michael Galanis, Elisabeth Ledermann,
Schlingener Str. 27, 87668 Rieden,

Tel. 08346 777, Fax 08346 1616, www.gc-bw.de

Golfrestaurant: Tel. 08346 1255 (Montag Ruhetag,
im April: Montag + Dienstag Ruhetag)

Pro-Shop: Tel. 08346 9828197, Mobil 0152 23913069

18-Loch-Meisterschaftsplatz

Anfahrt: ca. 3 km südlich von Bad Wörishofen

Greenfee:

Wochenende/Feiertage	70,00 €
Wochentage	50,00 €
Greenfee 10er Karte	400,00 €
Tageskarte für Gäste mit gültiger Kurkarte	40,00 €
Driving-Range (incl. drei Übungslöcher)	10,00 €
Trainerstunden 30 Min.	28,00 €

Änderungen vorbehalten!

Golflehrer: Helmuth Hörenz, Antonie Schmid

Gäste folgender Mitgliedshotels erhalten Ermäßigungen:
Förch, Fontenay, Kneippianum, Kreuzer, Sonneck,
Steigenberger Hotel Der Sonnenhof, Tanneck

Laufend Schnupper- und Einsteigerkurse!

Golf-Club zu Gut Ludwigsberg

Augsburger Straße 51, 86842 Türkheim

Sekretariat: Tel. 08245 3322; Fax 08245 3789;

Mobil 0174 9331144, www.golfclub-tuerkheim.de

Pro Shop: Tel. 08245 3934

18-Loch-Meisterschaftsplatz, öffentlicher 9-Loch-Platz

Anfahrt: A 96 München – Lindau, Abfahrt Bad Wörishofen/
Türkheim, weiter Richtung Türkheim – Ettringen –
Schwabmünchen. Beim Kreisverkehr Ausfahrt Türkheim-Süd in
den Ort. Am Ortsende von Türkheim links Einfahrt zum
Golfplatz und Golfrestaurant Kronenkeller/Da Pescatore.

Greenfee:

Wochenende/Feiertage	55,00 €
Wochentage	45,00 €
Driving-Range	5,00 €
E-Cart (Wochenende/ Feiertage)	30,00 €
E-Cart (Wochentage)	25,00 €
Trainerstunde 60 Min.	56,00 €

Änderungen vorbehalten!

Golflehrer: Johnny Biddle

Golf-Club an der Hammerschmiede e.V., Pforzen/Ostallgäu

Lettensteige / B 16, 87666 Pforzen, Telefon und
Fax 08346 982780, www.golf-hammerschmiede.de

9-Loch-Platz

Anfahrt: ca. 10 km südlich von Bad Wörishofen,
an der B 16 in Richtung Kaufbeuren.

Greenfee:

Tages-Greenfee (Dienstag–Sonntag, montags geschlossen)	35,00 €
Greenfee 10er-Karte	280,00 €
Driving-Range	7,00 €
Trainerstunde	auf Anfrage

Änderungen vorbehalten!

Golflehrer: Mark Southirn

Inhaber und Betreiber: Olaf Springmann

Präsident: Alexander Müller

Gradieranlage

Die 26,7 %-ige Natursole aus Bad Windsheim (jodfrei) wird mit unserem guten, sauberen Wasser vermischt und läuft in einer Konzentration von ca.

7 – 10 % über Reisigbündel aus Schlehdorn. Dabei wird die Luft mit Salztröpfchen und den ätherischen Ölen aus dem Schlehdornholz angereichert.



Das Einatmen dieser salzhaltigen Luft wirkt nicht nur schleimlösend und reizmildernd, sondern nach medizinischen Erkenntnissen auch entzündungshemmend sowie vorbeugend und heilend bei chronischer Bronchitis und Nebenhöhlenentzündungen. Auch eine gewisse Vitalisierung bei Ermüdungserscheinungen oder Erleichterungen bei Herz-, Kreislauf- und Gefäßerkrankungen werden diesem medizinischen „Wunderwerk“ zugeschrieben.

Rund um die Gradieranlage lädt Sie der Meditationsgarten mit Elementen der fernöstlichen Gartenkultur zum Entspannen und Meditieren ein.



Gymnastik

Von der Kurverwaltung wird ganzjährig ein umfangreiches Programm angeboten.

Fragen Sie bei der Touristinformation nach dem Prospekt „Gesundheit und mehr“.

Inline-Skating

Skateranlage im Ostpark

Judo und Selbstverteidigung (TSV Bad Wörishofen)

Veranstaltungsort: Judoraum (Turnhalle II), Kaufbeurer Str. 12

Auskunft: Dieter Hanisch, Tel. 7257, www.tsv-bw.de

Jugend

Anfänger: Mo 17.30–19.00 Uhr

Fortgeschrittene I: Mi 17.30–19.00 Uhr

Fortgeschrittene II: Fr 17.30–19.00 Uhr

Sondertraining Gürtelprüflinge: Do 17.30–19.00 Uhr

Erwachsenentraining

Mo 19.30–21.00 Uhr, Mi 19.00–20.30 Uhr, Fr 19.00–20.30 Uhr

Kegeln

Restaurant Jagdhof, Allgäuer Straße 1, Schlingen,

Tel. 4879, Fax 2534, (Ruhetage Mo u. Di),

Voranmeldung erforderlich

Kath. Pfarrzentrum, St. Ulrich, Gartenstadt, Litauenplatz 3,

Frau Thol, Tel. 31130

Neubrand's Stüble, Bahnhofplatz 4 a, Tel. 7451,

(Ruhetage Mo. abend u. Di)

Pfarr- u. Jugendheim, Obere Mühlstr. 9 b, Karl Cebulj, Tel. 39040

Kleingolfanlagen

Miniatur-Golf, Ralf Bohlinth, Eichwaldstraße 45,

Mobil 0170 1732055

Anlage Minigolf-Club Jagdhäusle e.V.,

Ansprechpartner: Ch. Riedel, Tel. 7080, Fax 7085

Schweizer Golf, am Tannenbaum 3,

Tel. 5828

Kneipp-Radweg

Länge: 55 km (größtenteils asphaltiert) von Bad Wörishofen nach Bad Grönenbach – siehe Radwandertipps

Kneipp-Waldweg

Eine Besonderheit der vielseitigen Wandermöglichkeit ist der Kneipp-Waldweg. Dieser Weg beginnt und endet am Parkplatz des Trimm-Pfades (Schöneschacher Straße). Die Streckenlänge beträgt 8,4 km und ist für Fuß-, Radwanderer und auch für Rollstuhlfahrer geeignet. Die hierzu erschienene Broschüre erhalten Sie an der Touristinfo (siehe auch dazu das Kapitel „Wandervorschläge“, Seite 18).



Kneipp-Wanderweg

Länge: 40 km von Bad Wörishofen nach Bad Grönenbach –
siehe Wandervorschläge

Kraftsportabteilung (TSV Bad Wörishofen)

Trainingszeiten: **Auskunft:** Gabi Holzmann, Tel. 5254

Langlauf – (siehe Ski-Langlauf) –

Leichtathletik (TSV Bad Wörishofen)

Auskunft: Robert Böhm, Tel. 334087

www.leichtathletik-bw.de

Schülertraining:

Nov.–März: Dienstag, 18.00 – 19.30 Uhr, Schulturnhalle II,
Kaufbeurer Straße 12,

April–Okt.: Dienstag, 18.00 – 19.00 Uhr, im Stadion,
Stadionring 3

Jugend und Aktive:

Nov.–März: Dienstag, 19.30 – 20.45 Uhr und Freitag 19.00 –
20.45 Uhr, Schulturnhalle II, Kaufbeurer Straße 12;

April–Okt.: Dienstag und Freitag 19.00 – 21.00 Uhr
im Stadion, Stadionring 3

Minigolf – (siehe Kleingolfanlagen) –

Modellfliegerclub Bad Wörishofen e.V.

Auskunft: Peter Waldmann, Tel. 963995
www.mfc-badwoerishofen.de

Der Modellflugplatz mit Clubheim befindet sich im Ortsteil Frankenhofen. Zufahrt über Bad Wörishofen – Schlingen (beschildert). Hartpiste 6 x 80 m, Graspiste 20 x 100 m.

Gäste sind herzlich willkommen. Fliegen nur mit eigener Versicherung und bei Anwesenheit eines Flugleiters.

Motorfliegerclub Bad Wörishofen e.V.

Auskunft: Bernd Zimmermann, Tel. 08245 904250
www.mfc-bw.de

Startplatz: Flugplatz Mattsies, derzeit ein 4-sitziges Motorflugzeug „Beechcraft Sundowner“

Motorflugplatz Bad Wörishofen-Nord

Landeplatz für Maschinen bis 5,7 t, Hubschrauber und Ultraleichtflugzeuge, Alpen-Rundflüge, Aero-Café (Öffnungszeiten: 10.00 – 20.00 Uhr, Montag Ruhetag),

Fam. Bahle-Schmid, Tel. 5220, Fax 998721
www.flugplatzbadwoerishofen.de

Hinweis: SUM 1 APR–31 OCT Tue–Sun 0800–1800/SS Mon PPR
WIN 1 NOV–31 MAR PPR Funk 122,600
850 x 30 m Gras, Landerichtung 08 Grad/26 Grad



Osteo Walk-Station

Der Osteo Walk ist direkt gegenüber der Kneippanlage im Kurpark gelegen, der allen Gästen sowie Bürgerinnen und Bürgern kostenlos zur Verfügung steht.

Beim Osteo Walk sollen fünf Fitnesskomponenten gleichermaßen beansprucht werden:

- Kraft
- Ausdauer
- Beweglichkeit
- Schnelligkeit
- Balance

Am besten ist es, die Übungen unter professioneller Anleitung zu erlernen und dann selbstständig fortzuführen

Eine Anleitung zu den Übungen ist am Osteo Walk angebracht.

PIT-PUT-Hindernisbillard

Anlage im Freien, Ralf Bohlinth, Eichwaldstraße 45,
Mobil 0170 1732055

Radfahren

In den letzten Jahren stark zunehmend ist das Radwandern.

Bad Wörishofen bietet hierzu ein schier unerschöpfliches

Netz an gepflegten Radwanderwegen und wenig befahrenen Straßen an (250 km, siehe Rad- und Wanderkarte).

Geführte Radwanderungen bietet die Kurverwaltung für Gäste von April bis Oktober jeden Dienstag und Freitag

(25 bis 35 km) an. Abfahrt ist jeweils um 14.00 Uhr am Rathaus, Rückkehr ist jeweils gegen 17.30 Uhr.

Bitte bringen Sie Ihr Fahrrad mit.

Für Gäste mit Kurkarte kostenlos, ohne Karte 2,- €



Reiten

Die weitläufige, anmutige Landschaft um Bad Wörishofen ist ideal für die Reitfreunde.

Reit- und Fahrvereinigung Bad Wörishofen,

Turniergelände, Ulla-Salzgeber-Weg,

Auskunft: Rudolf Jakwerth, Tel. 08245 794,

www.rfv-woerishofen.de

Hans Jürgen Nützel, Tel. 96250, Unterbringung und Unterricht mit eigenem Pferd auf Anfrage

Andrea Thoms, Reit- & Pensionsstall am Weichter Berg, Frankenhofener Str., 86860 Weicht, Mobil 0175 1423083, Ausbildungsstall, Schwerpunkt: Kinder und Jugendliche
Jeanette Reichert, Reitunterricht, Reitferien, Persönlichkeits-training, Ponyclub und Ponyführen, Untergammenried 3, Mobil 0152 51977172, www.reitschule-nessi-reichert.de
Dagmar Ketzler, Riedbachhof, Irseer Straße 32, 87650 Baisweil, Tel. 08340 978026,

Fahren:

Anton Brem, Tel. 08245 3148, Fax 08245 960947, www.fahrsporbrem.com

Werner Niklas Kutschfahrten, Tel. 4249, Mobil 0171 3735169, www.kutschenniklas.de

Rommé (1.10. – 30.04.)

Jeden Montag von 14.30–17.30 Uhr in der Bürgerstube im Rathaus. Für Gäste mit Kurkarte freier Eintritt, ohne Karte 1,50 €

Schach

Freischach-Turnier

Jährlich findet im Juli ein Freischach-Turnier im Bereich der Pergola beim Kurhaus statt.

Auskunft und Leitung: Dr. Manfred Fischer, Tel. 9659520

Freischachplätze

5 Plätze im Park beim Kurhaus (Pergola)

1 Platz im städt. Freibad



Schachclub Türkheim-Bad Wörishofen e.V.

Auskunft: Werner Lux, Tel. 08245 968371, www.schachclub-tuerkheim-bw.de

Schieß-Sport

Königlich Privilegierte Schützengesellschaft Bad Wörishofen,
Sportheim am Unteren Hart, Stadionring 3

Auskunft: Ingo Göpfert, Tel. 08261 730431,
Mobil 0151 41941954, www.sg-badwoerishofen.de

Luftgewehr: Donnerstag (Nov. bis März) 20.00 – 22.00 Uhr
Kleinkaliber und Pistole: Sonntag 10.00 bis 12.00 Uhr (ganz-jährig, je nach Witterungsverhältnissen)

Kirchdorf, Anlage südlich von Kirchdorf

Auskunft: Monika Schmid, Tel. 4121

Okt. bis April: jeden Freitag Luftpistolen- und Luftgewehr-
training, Jugend ab 18.00 Uhr, Erwachsene ab 20.00 Uhr
(Preisschießen)

Schwimmen

Schwimmen ist
Bewegungs-
therapie, und zwar
eine der Besten.
Bad Wörishofen
bietet eine Vielzahl
von Freibädern,
Hallenbädern und nicht zuletzt die neue Therme.



Freibad am Sonnenbüchl, Tel. 5124

Das schönste Badegelände weit und breit. Beheizt 24° C,
50-m-Schwimmbecken, 30-m-Nichtschwimmerbecken,
Kinderplanschbecken, Spielplatz,
40.000 qm Liegewiese in herrlichem Park.

Öffnungszeiten: (von Mitte Mai bis zum letzten Wochenende
der Sommerferien). Täglich (außer Mittwoch) von 8.00 bis ca.
18.00 Uhr, Mittwoch von 9.30 bis ca. 18.00 Uhr.

Die Öffnungszeiten können je nach Witterung verlängert bzw.
verkürzt werden. Von 8.00 bis 12.00 Uhr (Mittwoch ab 9.30
Uhr) ist bei jeder Witterung geöffnet.

Eintrittspreise für das Städtische Freibad am Sonnenbüchl

Punktekarte	25,- €
25 Punkte	10,- €
50 Punkte	20,- €

(1 Punkt = € 0,50 Verrechnungswert)

	Einzelkarte	Einzelkarte mit Kurkarte	Saisonkarte
Kinder einschl. 6. Lebensjahr	frei	frei	–
Jugendl. einschl. 16. Lebensjahr so- wie Schüler, Stu- denten, Wehrpflich- tige, Schwerbehin- derte u. Arbeitslose	1,50 €	1,50 €	mit 1 Kind 30,00 € mit 2 und mehr Kindern je 13,00 €
Jugendliche ab 17 Jahre & Erwachsene	3,00 €	2,50 €	68,00 €
Familienkarte (Anzahl der Perso- nen unbeschränkt)	–	–	Ehe-/Lebens- partner ohne Kind 85,00 € Ehe-/Lebens- partner und Allein- erziehende mit 1 Kind 68,00 € mit 2 und mehr Kinder 62,00 €
Grund- und Haupt- schule	frei	–	–
Liegestuhlgebühr Pfandeinsatz	3,50 € 2,50 €	– –	– –
Einzelkabine (Zusatzpreis) Pfandeinsatz	2,50 € 2,50 €	2,00 € 2,50 €	– –
Dauer-Kabine Saison Monat	40,00 € 12,00 €	– –	– –
Besichtigung	2,00 €	–	–
ab 17 Uhr	2,50 €	–	–

Änderungen vorbehalten!

THERME

>>siehe THERME

Schwimmabteilung TSV Bad Wörishofen

Auskunft: Manfred Kast, Tel. 1783, www.schwimmen-bw.de

Freibadtraining: Mai bis September (Zeiten nach Absprache)

Schwimmtraining im blueFun – THERME

Mo., Di., Do. 17.00 –18.30 Uhr (ganzjährig, nicht an schulfreien Tagen)

Segeln

auf dem „Bad Wörishofer Stausee“,

Auskunft: Segelclub Bad Wörishofen e.V.,

Präsident: Hans Walter, Tel. 08261 9462,

www.bwsc-ev.de

Segelausbildung: Theorie und Praxis zur Erlangung des „Amtlichen Sportboot-Führerscheines Binnen“ im Clubhaus am Bad Wörishofer Stausee bei Irsingen. Gestartet wird in den Vereinsklassen: Korsar, Laser, Vaurien

Segelbegeisterten Gästen mit eigenem Boot stehen selbstverständlich die Clubanlagen nach Absprache zur Verfügung.

Segelfliegen

Segelflugverein Bad Wörishofen e.V.: Rundflüge

mit Segelflugzeug und Motorsegler sind ein

bleibendes Erlebnis. **Segelflugplatz im Unteren Hart,**

Robert-Bosch-Str. 23, nördlich des Gewerbegebietes,

Tel. Halle 31434

Auskunft: Wolfgang Becke, Tel. 9924652,

www.badwoerishofen-segelflug.de



Selbstverteidigung

Kwon To San Do – Freestyle – Kampfsportschule
Bad Wörishofen im Fit & Squash Studio, Stadionring 9a
Auskunft: Tim Hohler, Tel. 369011, Mobil 0179 3234641
www.kwontosando.de

Skat

Montag und Freitag um 19.30 bis ca. 23.00 Uhr im Restaurant-Café-Hotel Österreich, Mindelheimer Str. 8, Tel. 96910

Ski-Club Bad Wörishofen e. V.

Der Skiclub bietet während der Wintersaison verschiedene Fahrten und Skikurse an. Alle Informationen finden Sie in der Broschüre des Skiclubs und unter www.sc-bw.de.

Auskunft: Karl-Heinz Hindelang, Tel. 31162 oder 32387

Skifahren Alpin (Kinder)

Eigener Kinderskikurs des Wörishofener Skiclubs e.V. am Kirchdorfer Hügel.

Auskunft und Ski-Lift-Auskunft:

Claudia Hindelang, Tel. 31162 oder 32387

Ski- und Wanderbus

Die Kurverwaltung bietet für wintersportbegeisterte Gäste (von Januar bis März) dienstags die Mitfahrt im Ski- und Wanderbus zu günstigen Preisen an. Der Bus fährt zu den nahegelegenen Allgäuer Skizentren. Dort besteht die Möglichkeit zum alpinen Skilauf oder zum Langlauf auf gespurten Loipen.

Nähere Auskunft: Touristinformation im Kurhaus, Tel. 993355/56

Ski-Gymnastik – Ski-Club Bad Wörishofen e.V.

Mitte Oktober bis Mitte März, jeden Donnerstag von 19.30 bis 20.30 Uhr, Schulturnhalle II, Kaufbeurer Straße 12

Auskunft: Thomas Osswald, Tel. 6838



Ski-Loipen

(gespurt bei ausreichenden Schneeverhältnissen und entsprechenden Wetterlagen, keine Schneeverwehungen oder starker Schneefall)

Moosberg-Loipe: – bei viel Schnee (ca. 12 km)

Blütenhof – Moosberg – Gammenried – Waldsee – Blütenhof

Moosberg-Loipe: – bei geringer Schneehöhe (ca. 15 km)

Blütenhof – Moosberg – Schlingen – Iripisdorf – und wieder zurück

Skatingspur: (ca. 3 km)

ab Blütenhof neben der normalen Loipe

Haldenbach-Loipe: (ca. 12 km)

Hahnenfeldstraße – Kirchdorf – Dorschhausen – Richtung Altensteig – Zillertal – Hahnenfeldstraße

Gartenstadt-Loipe: – nur bei viel Schnee möglich (ca. 6 km)

nörtl. Gartenstadt – Wörishofer Stausee – Stockheim – nörtl. Gartenstadt

Es bestehen gespurte Verbindungen zwischen den 3 Loipen.

Sportabzeichen

Bayerisches Sportleistungsabzeichen und
Deutsches Sportabzeichen

Auskunft: Kurt Leuterer, Tel. 5376, www.tsv-bw.de

Abnahme- und Trainingsmöglichkeit: Anfang Mai bis Ende September, jeden Dienstag, 17.30 Uhr bis 20.00 Uhr im Sportzentrum Unteres Hart, Stadionring 3

Sport für Jedermann (TSV Bad Wörishofen)

Prävention für Ältere / Osteoporosegymnastik

Schulturnhalle II, Kaufbeurer Straße 12

Mittwoch von 19.30 bis 20.30 Uhr

Auskunft: Manfred Kast, Tel. 17783, www.tsv-bw.de

Sportzentren

Sportzentrum, Stadionring 3, Tel. 5449

Aschenbahn, 4 Trainingsplätze, Sportheim

und moderner Kraftraum

2 städt. Turnhallen (Volksschule), Kaufbeurer Straße 12

1 Turnhalle (Wirtschaftsschule), Oststraße 38, Tel. 967213

Squash

Fit & Squash Center, Stadionring 9a

Auskunft: Reinhard Schamberger und Reiner Böck, Tel. 7111,

www.fitsquash.de

3 Courts mit gemütlichem Clubheim, Sauna, Solarium

Surfen

Auf dem Stausee bei Schlingen besteht die Möglichkeit zum Surfen mit eigenem Brett.

Zufahrtsbeschreibung:

Abfahrt von der Verbindungsstraße Frankenhofen–Schlingen, ca. 500 m südlich Frankenhofens links ab

Tanz-Abend

auch für Alleinstehende

Mit Live Musik von April bis Mitte September,

Donnerstag ab 19.30 Uhr, mit Kurkarte freier Eintritt

Veranstaltungsort: Kursaal im Kurhaus oder Haus

zum Gugger, Bachstr. 16

Termine siehe Veranstaltungskalender oder

www.bad-woerishofen.de

Tanzen tut gut – Tanzen für Leib und Seele

auch für Alleinstehende

jeden Donnerstag von 15.00 bis 16.45 Uhr und von 17.00 bis

18.45 Uhr mit Frau Meggle im Rathaus, Mehrzweckraum

(Forum Bad Wörishofen)

Tanz mit – bleib fit (Seniorentanz) auch für Alleinstehende

Vom Gesellschaftstanz bis zu Tänzen aus aller Welt.
Keine Vorkenntnisse erforderlich!

Veranstaltungsort: Donnerstag und Freitag 9.30 bis 11.15 Uhr
im Gemeindehaus Erlöserkirche

Tanzfreie Zeit: April, August, Dezember.

Gebühr: 3,- € pro Vormittag.

Auskunft: Heide Schöbel, Tel. 997344

Tanzsport

Tanzsportclub 71 Bad Wörishofen e.V.


Auskunft: Beate Fenster, Tel. 08245 2454,
www.tsc71.de

Trainingsmöglichkeit für Gäste in allen Altersstufen (nur
Turniertänzer u. Breitensportler), jeden Mittwoch ab 20.00
Uhr und Sonntag von 18.00 bis 19.00 Uhr in der Schulturn-
halle I, Kaufbeurer Straße 12

Trainingsmöglichkeiten für junggebliebene ältere Gäste (Ü60),
jeden Mittwoch von 9.30 bis 11.30 Uhr, Schulturnhalle I,
Kaufbeurer Straße 12

Tennis

Bad Wörishofen –
Tennisparadies seit
über 100 Jahren.
Tennis war schon
immer eine Domäne
der Kneippstadt. Der
Tennisclub gründete
sich 1895 und auf ihn
gehen die herrlichen
Plätze mitten im Kur-
park zurück, eine der
schönsten Anlagen
Deutschlands mit
einem legeren Club,
in dem man schnell
Freundschaft schließt.
Insgesamt bietet
Bad Wörishofen
27 Courts!



Tennisanlage im Kurpark, Tel. 6234
www.tennisclub-bad-woerishofen.de

TTC Bad Wörishofen, 9 Courts (Sandplätze).

Spielzeiten für Gäste: Tennis-Saison je nach Witterung,

Beginn: Mitte April bis Ende Oktober – werktags: vormittags,
ca. 9.00 Uhr bis nachmittags 17.00 Uhr

Wochenende: je nach Möglichkeit, Vorrang für Clubmitglieder.
Mai bis Juli auch Tennisverbandsrundenspiele,
Samstagsvormittag in der Regel Spielmöglichkeit

Konditionen:

Einzelplatz	12,00 €	60 Minuten
Doppelplatz	15,00 €	60 Minuten
Trainerstunde inkl. Platz	33,00 €	45 Minuten

Vergünstigte Preise für Gäste der Mitgliederhotels.

Platzbuchung/Spielervermittlung

Ansprechpartner:

Platzwart Karl-Heinz Jähn, Tel. 6234, Mobil 0173 1866907

Tennisanlage Sport-Steiner

bei den städt. Sportanlagen, Stadionring 7, Tel. 4355

3 Hallenplätze mit Granulatboden, 1 Rasenplatz, 5 Sand-

freiplätze, eigene Tennisschule, Sportshop, gemütliches

Tennisstüberl, Tennispartner-Vermittlung. (Besatungsdienst)

Sommerpreise:

Freiplatz	12,00 €	60 Minuten
Hallenplatz	12,00 €	60 Minuten
	Zehner- und Saisonkarten erhältlich	
Trainerstunden komplett mit Platz	38,00 €	40 Minuten
	Zehnerkarte erhältlich	

Winterpreise:

Hallenplätze	17,00 € bis 23,00 €
---------------------	---------------------

Änderungen vorbehalten!

Tennisclub Rot-Weiß Dorschhausen

3 Sandplätze, Clubheim,

Auskunft: Rudolf Gil, Tel. 0171 6236140
oder Clubheim 0151 41673013

Tennisclub Kirchdorf

2 Sandplätze, vormittags Gästespielbetrieb

Auskunft: Peter Wurm, Tel. 5871 oder 7154

Kurhotel Tanneck,

Hartenthaler Straße 29, Tel. 3070, 2 Sandplätze

Tennishalle Förch im Gewerbegebiet, Max-Planck-Straße 10,
Tel. 3960, 1 Hallenplatz mit Granulatboden

Cardio-Tennis mit Horst Heese

Hochwirksames Herz-Kreislauf-Training mit rhythmischer Musik
Nähere Infos: hotteheese@t-online.de oder Mobil 0173 3905349

THERME Bad Wörishofen



Thermenallee 1, 86825 Bad Wörishofen

Tel. 399300, Fax 399399,

info@therme-badwoerishofen.de,

www.therme-badwoerishofen.de

Quellen der Gesundheit

Das Leben genießen und sich in wunderschöner Ambiente ganz der Gesundheit, dem Wohlbefinden und der Schönheit widmen. Tropisch warmes Thermal-Heilwasser lädt in 8 unterschiedlichen Becken zu einer Entdeckungsreise für die Sinne ein.

Öffnungszeiten: (Zutritt ab 16 Jahre)

Mo.–Do.	10.00 bis 22.00 Uhr
Fr.	10.00 bis 23.00 Uhr
Sa. Familientag	9.00 bis 18.00 Uhr
Sa. textiltfrei	19.00 bis 24.00 Uhr
So./Feiertag	9.00 bis 22.00 Uhr

Sonderöffnungszeiten

24. 12 und 31. 12.	9.00 bis 15.00 Uhr
25. 12 und 01. 01.	12.00 bis 22.00 Uhr
26.12.	9.00 bis 22.00 Uhr

Preise siehe Sonderprospekt Therme

Saunaparadies



Auf über 2.000 qm erleben Sie faszinierende Saunaattraktionen, türkisfarbene Heilwasserflächen sowie großzügige Ruheoasen unter Palmen.

Öffnungszeiten wie Therme

Preise siehe Sonderprospekt Saunaparadies

Sport- und Familienbad blueFun

Tel. 399400, Fax 399399

action@bluefun-info, www.bluefun.info



Öffnungszeiten

Mo.–Fr. 11.00 bis 20.00 Uhr

Sa./Familientag

blueFun & Therme 9.00 bis 18.00 Uhr
(nur Thermenpreise)

Sa. blueFun 18.30–20.00 Uhr

So. u. Feiertage 9.00 bis 20.00 Uhr

Ferientage 10.00 bis 20.00 Uhr

Sonderöffnungszeiten:

24. 12 und 31. 12. bis 15.00 Uhr

25. 12 und 01. 01. ab 12.00 Uhr

Preise siehe Sonderprospekt blueFun

Tischtennis

TTF Bad Wörishofen

Auskunft: Hermann Kees, Tel. 08245 903015,

www.ttf-bad-woerishofen.de

Training und Spiele, Schulturnhalle I, Kaufbeurer Str. 12,

Dienstag und Donnerstag: 18.00 Uhr Jugendtraining und

19.30 Uhr für Erwachsene sowie Montag 19.30 Uhr für

Erwachsene

Anlage Minigolf Club Jagdhäusle e. V. (Freiplatz)

Auskunft: Ch. Riedel, Tel. 7080, Fax 7085

Trampolin

Anlage Minigolf-Club Jagdhäusle e.V. (Freiplatz)

Ansprechpartner: Ch. Riedel, Tel. 7080, Fax 7085

Trimm-Pfad (Vita-Parcours)

2,5 km Waldlaufstrecke mit 20 Übungsposten, Rundkurs ab

Parkplatz oberhalb „Versunkenes Schloss“ an der Straße

Bad Wörishofen – Schöneschach.

Turnen (TSV Bad Wörishofen)

Auskunft: Andrea Filser, Tel. 4779,

www.turnen-bw.de

Mutter u. Kind Turnen: Mo. 16.30 – 17.30 Uhr,

Judoraum, Schulturnhalle II, Kaufbeurer Str. 12

Männer-Frauen-Gymnastik: Mo. 19.30 – 22.00 Uhr,

Schulturnhalle II, Kaufbeurer Str. 12

Turn- und Sportverein Bad Wörishofen e.V.

Gäste zum Training sind in allen Abteilungen willkommen,

Auskunft: Hans Kolar, Tel. 90026 (tagsüber)

www.tsv-bw.de



Venenwalking

» siehe Sonderprospekt „Gesundheit und mehr“

Wandern

Das Wanderwegenetz gilt sowohl im Sommer als auch im Winter als vorbildlich, die relativ ebenen Wege ohne extreme Steigungen werden von allen Altersgruppen besonders geschätzt. Wenn Sie die Umgebung unseres Heilbades nicht allein erkunden wollen, so können Sie sich auch hier einer der zahlreichen geführten Wanderungen anschließen, die die Kurverwaltung oder mit ihr zusammenarbeitende Vereine der Kneippstadt jede Woche anbieten.



Geführte Themen-Wanderungen

Wanderung (April – Oktober)

jeden **Donnerstag** um **14.00 Uhr im Wechsel**

- » Wanderung mit Besichtigung der Fischzucht Eberle in Dorschhausen
- » Wanderung mit Besichtigung der „Alten Mühle“ (Bauj. 1402) in Kirchdorf
- » Wanderung mit dem Förster durch den Bad Wörishofer Wald, Treffpunkt: nur am Gasthaus Jagdhäusle
- » Wanderung auf dem Bayerisch-Schwäbischen Jakobusweg
- » Wanderung mit dem Fachmann auf dem landwirtschaftlichen Lehrpfad, Treffpunkt: siehe unten und 15.30 Uhr am Gambrinus Kreuz
- » Wanderung zum Imker mit Bienenstockbesichtigung
- » Wanderung zum Barfußpfad
- » Wanderung zum historischen Badehäuschen
- » Wanderung mit Besichtigung der Kutschensammlung-Niklas
- » Wanderung mit Kurparkführung
- » Wanderung rund um Bad Wörishofen mit Erklärung der heimischen und exotischen Bäume
- » Pilzwanderung
- » Wanderung nach Gammenried zum Rokoko-Juwel mit Kirchenführung
- » Wanderung zum gesunden Dreiklang

Treffpunkt: Kurhaus, am Steinbrunnen, Bonifaz-Reile-Weg

Termine: siehe Veranstaltungskalender oder

www.bad-woerishofen.de

Mit der Kur- und Gästekarte kostenlose Teilnahme,

ohne Karte 2,- €

Wanderung (November – März)

jeden **Donnerstag** um **14.00 Uhr im Wechsel**

- » Wanderung rund um Bad Wörishofen mit Erklärung der heimischen und exotischen Bäume
- » Wanderung zum historischen Badehäuschen
- » Wanderung zum gesunden Dreiklang
- » Wanderung Spurensuche im Wald
- » Wanderung auf der Suche nach den Hl. Drei Königen
- » Wanderung mit Besichtigung einer Kutschensammlung-Niklas
- » Wanderung durch die idyllische Waldlandschaft
- » Wanderung „Ein Stück vom Wörthbach“

» Wanderung zur kath. Wallfahrtskirche St. Rasso mit
Besichtigung der Krippe

Treffpunkt: Kurhaus, am Steinbrunnen, Bonifaz-Reile-Weg

Termine: siehe Veranstaltungskalender oder

www.bad-woerishofen.de

Mit der Kur- und Gästekarte kostenlose Teilnahme,
ohne Karte 2,- €

Abendwanderung (Anfang Mai bis Mitte September)

Mit den Wörishofener Naturfreunden in die Umgebung
der Kneippstadt: Jeden 1. und 3. Donnerstag des Monats
(sollte am Donnerstag ein Feiertag sein, findet die Wanderung
am vorhergehenden Mittwoch statt).

Treffpunkt: 19.30 Uhr am Kroneparkplatz (Hauptstraße)

Termine: siehe Veranstaltungskalender oder

www.bad-woerishofen.de

Auskunft: Erwin Trommer, Tel. 2457,

Kurlinie

Unsere Gäste haben durch die Kurlinie eine günstige und
zugleich umweltfreundliche Variante, Bad Wörishofen und
seine Umgebung zu erkunden. Mit der Bad Wörishofen Card
haben Sie während Ihres Aufenthaltes die Möglichkeit, die
Busse der Kur-, Stadt- und Thermenlinie kostenlos zu be-
nutzen.

Ein dichtes Netz von Linien und Haltestellen mit übersicht-
lichem Fahrplan macht das Planen von Touren und Ausflügen
zum Vergnügen.

Den Fahrplan erhalten Sie bei der Touristinformation im
Kurhaus, am Info-Point in der Therme sowie im Bus und
schon bald sind Sie Ihrem gesteckten „Ziel“ nahe!

ANGEBOTE DER KURVERWALTUNG für Gäste und Reisegruppen

Stadtführungen

Ganzjährig jeden Montag

Treffpunkt:

14.00 Uhr

Steinbrunnen, Bonifaz-

Reile-Weg

Für Gäste mit Kur- oder

Gästekarte kostenlos, ohne Karte 2,-€



Gruppen nur nach vorheriger Anmeldung,

individuell buchbar über die Touristinformation

Gruppen bis 35 Personen 39,- € (Stand 7/11)

(in englischer oder französischer Sprache: 49,- €)

Unsere Stadtführerinnen:

Karin Bendlin, Inge Beitlich, Lisa Eichler,

Ulrike Karpstein, Hannelore Walter, Tanja Werner

Kurparkführungen

Erleben und genießen Sie mit allen Sinnen die Führung durch die Gärten im Kurpark. Erfahren Sie viel Wissenswertes über Rosen-, Duft- und Blütenstauden sowie die Natur und die Kneipptherapie.



>> siehe geführte
Themen-Wanderungen

Für Gruppen von April bis Oktober individuell buchbar

Anmeldung und Buchung über die Touristinformation

Gruppen bis 35 Personen 39,- € (Stand 7/11)

(in englischer oder französischer Sprache: 49,- €)

Geführte Radtouren

Mit 250 Kilometern Radwanderwegen bietet sich eine schier unerschöpfliche Vielfalt.

Von April bis Oktober jeden Dienstag und Freitag,

Abfahrt ist jeweils um 14.00 Uhr am Rathaus,

Bgm.-Ledermann-Straße 1

Rückkehr ist jeweils gegen 17.30 Uhr

Streckenlänge ca. 25–35 km, Zielbekanntgabe bei der Abfahrt (nur bei guter Witterung)

Bitte bringen Sie Ihr Fahrrad mit.

Für Gäste mit Kur- oder Gästekarte frei, ohne Karte 2,- €

Unsere Radführer: Willy Eder, Anton Hausschmid, Fritz Mayer, Michael Vögele, Volker Windweh

Gesundheitswanderungen

Von März bis Ende

Oktober, Mittwoch,

15.00 bis 17.00 Uhr

im Wechsel (das Thema entnehmen Sie dem tägl. Veranstaltungsprogramm)

Wanderung mit Atem-

übungen oder

Venenwalking (Venenwanderung)

Treffpunkt: Kurhaus, am Steinbrunnen, Bonifaz-Reile-Weg

Für Gäste mit Kur- oder Gästekarte frei, ohne Karte 3,- €



Öffnungszeiten der Touristinformation im Kurhaus-Pavillon:

April bis Oktober:

Mo.–Fr. 9.00 bis 18.00 Uhr,

Sa., So. u. Feiertage 9.00 bis 12.30 Uhr

November bis März:

Mo.–Fr. 9.00 bis 17.00 Uhr,

Sa. u. Feiertage 9.00 bis 12.30 Uhr

Tel. 08247 993355, Fax 993359

E-Mail: info@bad-woerishofen.de

Internet: www.bad-woerishofen.de

Im Untergeschoß des Kurhauses stehen zu den Öffnungszeiten 30 Schließfächer zur Verfügung (Pfandeinwurf: 1,- €)

SOUVENIRS

Wanderkarte	€ 5,40
Freizeitkarte Bad Wörishofen (1:25.000)	€ 2,70

Schildmütze, vorne bestickt mit dem Logo „Bad Wörishofen“ € 5,90

T-Shirt, weiß mit farbigem Logo-Aufdruck € 10,20

Regenschirm mit dem Logo „Bad Wörishofen“, Farbe: weiß € 9,90

DVD „Aus Freude am Leben“, 26 Minuten € 9,80

DVD „Eine Medizin geht ihren Weg“, 45 Minuten € 9,90

DVD „Sebastian Kneipp – der Wasserdoktor“, (Spielfilm mit Carl Wery, Paul Hörbiger, etc) 110 Minuten €11,90

CD „Das große Wunschkonzert“ Teil 2
Kurorchester Bad Wörishofen Musica Hungarica € 15,00

CD „Das große Wunschkonzert“ Teil 3
Kurorchester Bad Wörishofen Musica Hungarica € 15,00

CD „Swing, Dixie & Jazz“
Kurorchester Bad Wörishofen Musica Hungarica € 15,00

CD „Jazz goes to Kur“ (Livemitschnitt) € 15,00

CD – Hörbuch „Wer war ... Sebastian Kneipp?“ € 12,50

Sebastian Kneipp: „Gesundheit aus erster Hand“ € 4,00

Sebastian Kneipp: So sollt ihr leben! € 13,90

Harald Klofat: Idee, Überzeugung und Lehre € 11,70

Michaela Merten: Mein Kneipp-Buch € 14,95

Ines Wurm-Fenkel, Doris Fischer: Richtig kneippen € 7,95

Kunst- und Kulturführer Bad Wörishofen € 5,00

Das große Allgäuspiel (Frage- und Antwortspiel) € 22,90

Preise inklusive Mehrwertsteuer

Änderungen vorbehalten

Diese Souvenirs können Sie im Internet unter www.bad-woerishofen.de online bestellen oder direkt im Kurhaus bei der Touristinformation und am Info-Point in der THERME erwerben.

BAD ÖRISHOFEN

KNEIPP UND THERMAL IM ALLGÄU

Sport- und Freizeitaktivitäten für jede Jahreszeit



Ihre Ansprechpartner

Touristinformation

Anschrift: Im Kurhaus-Pavillon, Hauptstr. 16
86825 Bad Wörishofen
Telefon: +49(0)8247 993355
Fax: +49(0)8247 993359
Internet: www.bad-woerishofen.de
Email: info@bad-woerishofen.de

Kurdirektion

Postanschrift: Postfach 1443
86817 Bad Wörishofen
Hausanschrift: Luitpold-Leusser-Platz 2
86825 Bad Wörishofen
Telefon: +49(0)8247 993310
Fax: +49(0)8247 993316
Email: kurdirektion@bad-woerishofen.de

Impressum:

Herausgeber: Kurdirektion Bad Wörishofen
Konzept & Gestaltung: Kurdirektion Bad Wörishofen
Fotos: Kurdirektion Bad Wörishofen, Agentur Comeo, München
Druck: Holzmann Druck, Bad Wörishofen

Stand: 07.2011